ЦЕНТРАЛЬНОЕ СТАТИСТИЧЕСКОЕ УПРАВЛЕНИЕ РСФСР
СЕКТОР СОЦИАЛЬНОЙ СТАТИСТИКИ

445 / 493

ЕСТЕСТВЕННОЕ ДВИЖЕНИЕ НАСЕЛЕНИЯ
РСФСР ЗА 1926 ГОД

Administration Centrale de Statistique RSFSR
Direction de la Statistique Sociale

LE MOUVEMENT NATUREL DE LA POPULATION DE RSFSR en 1926

1185/2

ИЗДАНИЕ ЦСУ РСФСР
Москва—1928

Государств. публичная
историческая

Главлит № А—20.394а Тираж 1500.

Орел, Типо-литография „Труд", ОКРСНХ.

ОГЛАВЛЕНИЕ

		Стр.
1. Предисловие		V
2. Естественное движение населения РСФСР в 1926 г.		
Глава I.	Введение	XI
Глава II.	Естественный прирост населения Европейской части РСФСР в 1924, 1925 и 1926 г. г.	XVI
Глава III.	Рождаемость	XIX
Глава IV.	Смертность	XXXI
Глава V.	Браки	XLVII
Глава VI.	Разводы	LII

Таблицы

Таблица I.	Основные показатели естественного движения населения РСФСР за 1926 год	2
Таблица II.	Сведения о родившихся, умерших и о естественном приросте за 1925 и 1926 г. (в границах переписи 1926 г.)	8
Таблица III.	Общие сведения о естественном движении населения за 1926 г.	22
Таблица IV.	Родившиеся в 1926 г. по народности матери	38
Таблица V.	Умершие по народностям за 1926 г.	44
Таблица VI.	Смертность детей в возрасте до 1 года по причинам в городских поселениях в 1926 году	50
Таблица VII.	Умершие по причинам смерти в 1926 г. в городских поселениях	56
Таблица VIII.	Умершие в 1926 г. по причинам смерти и по возрастным группам в городских поселениях Европейской части РСФСР	62
Таблица IX.	Смертность самодеятельного населения 42-х городов РСФСР по профессиям и причинам за 1926 г.	68
Таблица X.	Тоже по профессиям и возрастам	72
Таблица XI.	Сведения о браках по семейному состоянию брачущихся	74
Таблица XII.	Браки по возрасту брачущихся	78
Таблица XIII.	Разводы по возрасту разводящихся	98
Таблица XIV.	Родившиеся и умершие по месяцам за 1926 г.	114
Таблица XV.	Браки и разводы за 1926 г. по месяцам	126

TABLE DES MATIÈRES

		Pages
1.	Avant propos	V
2.	Le mouvement naturel de la population de RSFSR en 1926	
	Introduction	XI
	Accroissement naturel de la population dans la partie européenne de la RSFSR en 1924, 1925 et 1926.	XVI
	Naissances	XIX
	Décès	XXXI
	Mariages	XLVII
	Divorces	LII

Tableaux

		Pages
Tableau I.	Coefficients essentiels du mouvement naturel de la population dans RSFSR pour l'année 1926	2
Tableau II.	Naissances, décès et accroissement naturel en 1925 et 1926 d'après les divisions administratives du recensement de l'année 1926	8
Tableau III.	Données générales sur le mouvement naturel de la population en 1926	22
Tableau IV.	Naissances en 1926 suivant l' éthnique de la mère	38
Tableau V.	Décès suivant les éthniques en 1926	44
Tableau VI.	Enfants décédés à l'âgê au- dessous d'un an suivant les causes de décès dans les localités urbaines en 1926.	50
Tableau VII.	Décès suivans les causes de la décès dans les localités urbaines en 1926	56
Tableau VIII.	Décès en 1926 suivant les causes de décès et les groupes d'âge, dans les localités urbaines	62
Tableau IX.	Décès parmi la population active dans 42 villes suivant les groupes professionels	68
Tableau X.	Décès suivant les professions et l'âge	72
Tableau XI.	Mariages suivant l'état civil des nouveaux-mariés	74
Tableau XII.	Mariages suivant l'âge des nouveaux-mariés	78
Tableau XIII.	Divorces suivant l'âge des divorcés	98
Tableau XIV.	Naissances et décès, classés d'aprés les mois en 1926.	114
Tableau XV.	Mariages et divorces classés d'apres les mois en 1926.	126

ПРЕДИСЛОВИЕ.

История статистической практики дореволюционной России может гордиться целым рядом больших статистических работ по вопросам сельского хозяйства, оценки недвижимых имуществ, санитарного и страхового дела и многим другим и не имеет в своем активе ни одной сколько-нибудь серьезной работы в области статистки народонаселения, изучающей движение населения в классово-экономическом разрезе.

Да это и понятно. Ведь в царской России по существу демографии не было и прежде всего потому, что не было периодических переписей населения, на основе которых только и возможно изучение динамики демографических показателей.

Некоторые, порою очень ценные, исследования касались отдельных, весьма важных, конкретных проблем в области демографии, но были далеки от марксистского подхода в постановке работ по статистике народонаселения.

В равной мере то же можно сказать и о демографической советской статистике первого периода.

К иностранной практике мы не можем пред'явить такого требования, поскольку сама идеология буржуазных ученых и статистиков далека от марксистского миросозерцания. В самом деле, крупные статистические изыскания Европы и Америки в области применения новых методов в статистике народонаселения приняли, главным образом, математический уклон и дальше изучения отдельных физиологических или биологических признаков в своих работах не шли.

Так, англо-американская школа биологов пытается подвести законы развития человеческого населения под общие законы роста органического мира и создать математическую теорию размножения человечества. Пирль, например, устанавливает закон роста народонаселения на основе чисто

биологических процессов (признака плодовитости)[1]. То же делают германские статистики при построении таблиц роста народонаселения на 50 лет вперед[2]).

Само собою разумеется, что производимые наблюдения за размножением мух, кур, водорослей, в целях отыскания тождества или близкой аналогии этих явлений с ростом человеческого населения, не имеют никакого отношения к решению задачи законов развития народонаселения, ибо социальная среда не может быть отождествляема с биологической и борьба классов—с борьбой за существование организмов.

Надо напомнить, что еще Карл Маркс отрицал возможность существования одного и того же закона движения народонаселения для всех исторических форм общественного устройства, указывая, что „всякому особенному историческому способу производства свойственны свои особенные, имеющие историческое значение законы населения. Абстрактный закон населения существует только для растений и животных, пока в эту область исторически не вмешивается человек“ [3]).

Рост населения — чрезвычайно сложное явление, зависящее от целого ряда причин, как биологического, так экономического и политического порядка. Без преувеличения можно сказать, что в советских условиях демографическая статистика вступила в новую фазу своей организации, поскольку Советский государственный строй обеспечивает, прежде всего, периодичность переписей населения, а отсюда и установление морфологии населения по различным социальным группам.

В условиях нашей советской государственности организация статистико-экономических работ по выявлению законов роста населения и увязка биологических явлений с явлениями

---

[1]) Raymond Pear, Studies in Human Biology.

[2]). Таблицы исчислены в 3-х вариантах:

а) на основе предпосылки, что годовое число брачных рождений с 1925 по 1975 г. будет постоянным и равным 1923 году;

б) что брачная плодовитость до 1975 г. будет в постоянном отношении к числу живущих;

в) что брачная плодовитость падает от средней плодовитости за 1924-25 г. с уменьшенной быстротой по параболе 3-й степени (падает на 25% к среднему значению 54-55 года).

[3]) «Капитал» т. I, отдел 7-ой, глава 23-ья.

социально-экономического порядка—являются одной из существеннейших задач.

Без познания таких законов невозможно строить реальные перспективные планы развития народного хозяйства, а потому задачу постановки работ в области статистики народонаселения на классово-экономической базе должны поставить себе все научно-статистические организации и, прежде всего, наша государственная статистика.

В прорабатываемых на ближайшее пятилетие программных работах государственной статистики должна быть обеспечена возможность изучения влияния факторов социально-экономического порядка на показателях рождаемости и смертности, что, в свою очередь, поможет осмыслить различие тех или других коэффициентов по отдельным районам.

Насколько, например, урбанизация населения, удельный вес фабрично-заводского населения, отходы населения на заработки, удельный вес населения, занятого в кустарных промыслах—могут отразиться на естественном движении населения, его рождаемости, брачности и смертности?

Насколько классовая дифференциация села, развитие индустриализации страны, валовая и товарная продукция зерновых хлебов, животноводства по отдельным районам влияют на рождаемость и смертность? Наконец, насколько проведенные культурно-просветительные и санитарно-медицинские мероприятия отражаются на рождаемости и смертности?

Инициатива, проявленная в этом отношении со стороны ЦСУ РСФСР, не могла еще дать заметно положительных результатов. В этом направлении в ЦСУ РСФСР поставлены лишь первые разведывательные опыты, частичные результаты которых опубликовываются в настоящей работе.

Но нельзя обойти молчанием тех трудностей, на которые совершенно естественно приходится наталкиваться в этой области, и прежде всего—в выборе экономических факторов, имеющих наиболее уловимую органическую связь с явлениями биологического порядка.

Еще более существенным препятствием в постановке таких работ является отсутствие достаточно полных статистических данных по различным вопросам народно-хозяйственной жизни страны за минимально-необходимый период времени.

Кроме того, нельзя обойти молчанием, что и сама методология построения таких работ еще недостаточно выявлена и проработана. Возможно, что, например, при изучении связи между демографическими показателями и классовой дифференциацией села придется использовать динамические переписи и гнездовые обследования, а также шире использовать ряд формуляров текущей сельско-хозяйственной статистики путем расширения их программ несколькими вопросами демографического порядка.

Наконец, и сама программа разработки по естественному движению населения с 1928/29 года несколько расширяется введением впервые комбинационных таблиц, увязывающих рождаемость и брачность с социальными признаками.

Будем надеяться, что означенные трудности, при дружных усилиях всей статистической организации, будут преодолены, и в последующих изданиях наших мы будем уже в состоянии несколько ближе подойти к освещению, с точки зрения экономики, основных элементов естественного движения населения, тем более, что и результаты последней Всесоюзной переписи к тому времени будут надлежащим образом освоены и более тщательно учтены в процессе работ.

Настоящее издание—«Естественное движение населения РСФСР в 1926 году»,—несколько задержавшееся опубликованием, выходит в свет в значительно урезанном виде против подготовленной к печати программы. Так, из-за недостаточности отведенного нам места, мы не печатаем погубернской таблицы об умерших по однолетним возрастным группам, не даем таблиц умерших по национальностям в комбинации с возрастной группировкой и ряда других таблиц. Выпуская настоящее издание, ЦСУ РСФСР имеет в виду предоставить в распоряжение заинтересованных ведомств, учреждений и отдельных лиц необходимые для них сведения об естественном движении населения за 1926 год, принимая во внимание программу публикации ЦСУ СССР.

Все указания и замечания по содержанию публикуемых таблиц, как и пожелания об изменениях в программе, будут нами учтены в последующих публикациях, а равно будут приняты меры к тому, чтобы опубликование последующих выпусков значительно приблизить к дате их собирания.

Табличный материал для настоящего издания проработан сотрудниками Отдела статистики социального состава и движения населения ЦСУ РСФСР, под наблюдением научного сотрудника Отдела С. А. Бекуновой и под непосредственным руководством зав. Отделом В. Г. Песчанского.

Текстовой обзор помещенных таблиц составлен В. Г. Песчанским, при участии С. А. Бекуновой, которой написаны статьи «Сезонность рождаемости» и «Влияние возрастного состава населения на высоту смертности», и А. Н. Шатерникова и А. Д. Кумма, которыми написаны статьи—«Браки» и «Разводы».

Общее руководство настоящей работой и редакция текстового обзора принадлежат нижеподписавшемуся.

Зав. Сектором социальной статистики

Н. А. Черлюнчакевич.

Июль 1928 года.

ЕСТЕСТВЕННОЕ ДВИЖЕНИЕ НАСЕЛЕНИЯ РСФСР в 1926 году.

Глава I.

ВВЕДЕНИЕ.

Изменение порядка собирания статистических сведений по естественному движению населения (отмена статкарточки и исключение вместе с тем ряда существенных вопросов из программы статистического учета) и введение новых форм актовых книг без согласования с ЦСУ именно в середине 1926 года, т. е. в год Всесоюзной переписи,—все это достаточно красноречиво говорит о тех условиях, при которых ЦСУ приходится налаживать одну из существенных отраслей государственной статистики.

На ряду с этим, неподведомственность ЦСУ ЗАГС'ов, состояние их на местном бюджете (вплоть до сельсоветского), недостаточная обеспеченность последнего средствами на приобретение актовых книг единого образца и удовлетворительного качества, отсутствие средств на аккуратную пересылку в адмотделы вторых экземпляров актовых записей и т. п.,—создает для государственной статистики естественного движения населения целый ряд серьезных затруднений в деле своевременного получения достаточно доброкачественных сведений по всей территории РСФСР.

Местным органам государственной статистики пришлось вследствие этого приложить исключительно много энергии, предприимчивости и настойчивости, чтобы за 1926 г. собрать достаточно пригодный для разработки материал регистрации актов гражданского состояния.

С другой стороны, материал ЗАГС за 1926 год по сельской местности показал несомненное преимущество системы регистрации актов гражданского состояния сельскими советами перед существовавшей до 1924 года системой регистрации только в волисполкомах.

В конечном итоге, можно уже утверждать, что для значительной части РСФСР мы имеем, хотя и с большим опозданием, но почти исчерпывающий учет основных фактов естественного движения населения.

В этом нас убеждают и сообщения наших местных органов, и относительная закономерность коэффициентов

естественного движения населения, и, наконец, сопоставление результатов наших исчислений количества детей в возрасте до 1 года с аналогичными данными последней Всесоюзной переписи населения.

Так, по Европейской части РСФСР[1]) было зарегистрировано ЗАГС'ами в 1926 году родившихся обоего пола 3 084 862 человек, умерло в возрасте до 1 года 588 786 человек. Считая, что около 67% [2]) приведенного числа умерших родилось в 1926 году, надо для определения численности детей, доживших до конца 1926 года, скинуть 394 187 человек из общего числа родившихся, и получим— 2 690 375 детей обоего пола, доживших до конца 1926 года.

По данным же Всесоюзной переписи 1926 г., оказалось детей моложе года на той же территории 2 615 453 человека, т.-е. расхождение с исчисленным нами числом всего на 74 922 человека, или на 2.8%, каковую разницу всецело можно отнести за счет неточности определения возраста при переписи, возможных пропусков и, наконец, за счет несовпадения критического дня переписи (17/XII) с фактическим концом года.

Необходимо, однако, отметить, что, если для Европейской части Республики мы, наконец, располагаем достаточно пригодным материалом по учету рождаемости и смертности населения, то имеются еще значительные территории РСФСР, где, в силу целого ряда причин, вполне наладить регулярную регистрацию актов гражданского состояния до сих пор не удалось и вряд-ли удастся в ближайшее время.

Таковы, например, расположенные в Азиатской части РСФСР—Казакская, Киргизская, Якутская, Бурято-Монгольская Республики, Дальне-Восточный Край (Сахалин и Камчатка), и вся Приполярная область, а в Европейской части РСФСР—сельские местности Дагестана. национальные области Северного Кавказа (Ингушская, Чеченская, Кабардино-Балкарская, Сев. Осетинская).

Первая попытка восполнения этого пробела была произведена во время Всесоюзной демографической переписи в Казакстане, Якутии, Приполярной области путем включения в программу переписи вопросов о родившихся и умерших в 1926 году.

Затем в программу бланка весеннего 10% сельскохозяйственного опроса 1927 года были включены аналогичные вопросы для территории Казакской, Киргизской, Бурято-Монгольской, Башкирской и Татарской республик.

[1]) Без Сев.-Кавказского Края и Дагестанской АССР (в национальных областях регистрация актов гражданского состояния не налажена) и без Пензенской губернии (в виду отсутствия полных данных по губернии о числе детей, умерших в возрасте до 1 года).

[2]) Мы принимаем формулу, уже испытанную С. А. Новосельским при построении его таблиц смертности.

Относительно благоприятные результаты 10% обследования дали материалы, собранные в республиках Татарской, Башкирской и Бурято-Монгольской. Так,

на 1.000 человек обследованного населения в 1926 году
(по данным весеннего опроса):

	Родилось.	Умерло.	Естеств. прирост.
Татарская АССР	40.2	15.5	24.7
Башкирская АССР	47.0	18.6	28.4
Бурято-Монгол. АССР	42.9	23.7	19.2

(по данным регистрации актов гражданского состояния по территории с относительно налаженной сетью ЗАГС):

	Родилось.	Умерло.	Естеств. прирост.
Татарская АССР	38.6	20.5	18.1
Башкирская АССР	44.6	16.2	28.4
Бурято-Монгол. АССР	35.8	19.0	16.8

Из сопоставления данных регистрации актов гражданского состояния с данными весеннего опроса можно установить, что в указанных трех республиках аппарат ЗАГС, повидимому, уже начинает налаживаться, хотя надо думать, что и рождаемость и смертность еще не доучитываются последним.

Что же касается материала по Казакстану, то воспользоваться им без сложной системы контроля и отбора нельзя было, вследствие явно преуменьшенных показаний смертности казакского населения,—особенно в отдельных районах.

По данным обследования Казакского Статуправления видно, что население Казакстана склонно скрывать, как факты рождения, так и особенно смерти, по ряду религиозных и бытовых предрассудков.

Недоучет этот об'ясняется также и недоверчивым отношением местного кочевого населения ко всякого рода статистическим опросам, опасениями фискальности их целей, боязнью штрафов за пропуск сроков регистрации и т. п.

Так, например, в Адаевском уезде (без так называемого Уильского района) собранный материал по Всесоюзной переписи дал на 1 000 чел. населения 17.6 родившихся и 4.4 смертей, а по 10% с.-х. весеннему опросу на 1 000 чел. казакского населения по Алматинскому уезду приходится 18.1 родившихся и 6.5 смертей, по Темирскому—13.3 родившихся и 6.1 умерших.

Совершенно очевидно, что здесь налицо сверх того и неудовлетворительно проведенная работа отдельными регистраторами.

Но в виду наличия и вполне доброкачественных, в смысле собранного материала участков, был произведен отбор явно недоброкачественного материала регистраторских участков и только очищенный материал, был разработан.

Условия к такому отбору были достаточно благоприятны, поскольку в Казакском СУ были сосредоточены и материалы, собранные во время Всесоюзной переписи, и материалы 10% весеннего опроса.

Результат же проработки очищенного материала по 22 уездам Казакстана дал следующие коэффициенты:

На 1.000 чел. населения Казакстана.

	Родившихся.	Умерших.	Естеств. прирост.
Для русского населения	56.4	22.6	33.9
Для казакского населения	40.6	21.8	18.8
Взвеш. для всего населен. Казакстана.	46.8	22.1	24.7

Эти коэффициенты как Казакским СУ, так и нами признаны для 1926 года вполне приемлемыми.

Материал, собранный в Киргизии и разработанный без такой браковки, хотя и дал более благоприятные результаты, чем в Казакстане (а именно, на 1 000 чел населения сельского—37.6 родившихся, 15.8 умерших и 21.8 естественного прироста), тем не менее, должен был быть нами признан дефектным, ибо показатель 15.8 умерших на 1.000 чел. киргизского населения ни в какой степени не отражает действительности, и мы считаем более правильным распространить на Киргизию коэффициенты, исчисленные по Казакстану.

Что же касается Приполярной области, то до окончания разработки материалов приполярной переписи, производящейся Союзным ЦСУ, мы лишены возможности вывести достаточно приближенные коэффициенты рождаемости и смертности.

Однако, по предварительным итогам, можно предполагать, что лишь 9% (или 53 000) всего приполярного населения подвержены естественной убыли, остальное население распадается на 2 части и либо обладает положительным приростом (278 000), либо более или менее стабильно в своей численности (261.000).

Вот сведения о движении приполярного населения за 30 лет по данным Всенародной переписи 1897 года и Всесоюзной переписи 1926 года:

	По переписи 1897 г.	По переписи 1926 г.	Прирост за 30 лет.	Средний ежегодн. прирост.
	в тысячах.		в %%.	
Якуты	227.0	240.0	+ 6	+0.2
Зыряне	153.2	226.4	+48	+1.6
Тунгусы	68.8	46.1	—33	—1.1
Остяки	19.7	22.3	+13	+0.4
Самоеды	15.9	19.2	+21	+0.7
Чукчи	11.8	11.0	— 7	— 0.2
Вогулы	7.6	5.7	— 25	—0.8
Коряки	6.0	7.4	+23	+0.8
Камчадалы	4.0	4.2	+ 6	+0.2
Прочие	10.1	9.8	— 3	—1.0
Итого	524.1	592.1	+13	+0.4

Однако, на основе этих предварительных показаний судить о рождаемости и смертности не представляется возможным.

Резюмируя все вышеизложенное, мы приходим к общим цифрам родившихся и умерших по всей территории РСФСР (без Приполярной области), как это показано в нижеслед. табл. А.

Таблица А.

Общие цифры родившихся и умерших по всей РСФСР (без Приполярной области).

	Европейская часть.			Азиатская часть.			Итого по РСФСР.		
	Родилось	Умерло.	Естеств. прирост.	Родилось	Умерло.	Естеств. прирост.	Родилось	Умерло.	Естеств. прирост.
1. По материалам регистрации актов гражданского состояния	3519888 [1]	1668220	1851668	526644 [2]	260988	265656	4046532	1929208	2117324
На 1 000 чел. насел.	44.0	20.9	23.1	48.6	24.1	24.5	44.6	21.3	23.3
2. По материалам 10% весеннего опроса 1927 года	—	—	—	319556 [3]	150878	168678	319556	150878	168678
На 1 000 чел. населения	—	—	—	47.2	22.3	24.9	47.2	22.3	24.9
3. По среднему коэффициенту прилегающих местностей для районов, не имеющих налаженной регистрации актов гражданского состояния	53483 [4]	28820	24663	29682 [5]	14736	14946	83165	43556	39609
Всего	3573371	1697040	1876331	875882	426602	449280	4449253	2123642	2325611
На 1 000 чел. населения	44.0	20.9	23.1	47.9	23.3	24.6	44.8	21.4	23.4

1) Европейская часть РСФСР—без сельских местностей Дагестанской АССР и части Сев. Кавказа.
2) Сиб. Край, Бур.-Монгольская АССР и ДВК (без Сахалина и Камчатки).
3) Сельские местности Казакской и Киргизской АССР.
4) По сельским местностям Дагестанской АССР и части Сев. Кавказа.
5) По Сахалину, Камчатке и гор. местностям Казакской и Киргизской АССР.

В заключение, приводим ориентировочные коэффициенты естественного движения населения по Сибирскому Краю в целом и Дальне-Восточному Краю за 1926 г. (на 1 000 чел. населения):

	Родившихся.	Умерших.	Ест. прирост.
Сибирский Край	51.3	25.6	25.7
Дальне-Вост. Край . .	39.0	18.3	20.7

Глава II.

ЕСТЕСТВЕННЫЙ ПРИРОСТ НАСЕЛЕНИЯ ЕВРОПЕЙСКОЙ ЧАСТИ РСФСР за 1924-25 и 26 г. г.

Отсутствие об'ективных возможностей наладить достаточно удовлетворительно регистрацию актов гражданского состояния в целом ряде областей РСФСР, как об этом уже указывалось выше, и особенно—в Азиатской ее части, лишает нас возможности подвергнуть сопоставлению данные естественного движения населения по республике в целом за 1926 г. с соответствующими данными за 1925 и 1924 г.г. В настоящее время мы имеем возможность подвергнуть сравнительному анализу лишь данные, относящиеся к Европейской части республики, при чем для обеспечения условий сравнимости данных за 1926 г. с соответствующими данными за 1925 и 1924 г.г. нам пришлось привести к границам переписи 1926 г. результаты регистрации актов гражданского состояния 1924-25 г.г. В результате проделанной работы мы получили по 41 крупной административной единице с населением по переписи 68 994 000 человек, сравнимые между собой динамические коэффициенты рождаемости и смертности за три рядом стоящие года—1924, 1925 и 1926 (см. табл. II).

В дальнейшем нашем изложении все сравнительные данные за ряд лет будут относиться только к европейскому населению РСФСР.

Общие цифры естественного движения населения Европейской части РСФСР, приуроченные к границам Всесоюзной переписи, дают следующие величины для 1924, 1925 и 1926 г. г.

	Родилось	Умерло	Естественный прирост
1924 г.	2 856 501	1 586 789	1 269 712
1925 г.	3 047 448	1 683 528	1 363 920
1926 г.	3 020 524	1 465 271	1 555 253

На 1000 чел. населения по указанной территории приходилось в среднем по РСФСР.

	Родившихся	Умерших	Естеств. прироста
В среднем за 1908—10 г.г. . .	44.1	29.4	14.7
В среднем за 1911—13 г.г. . .	45.5	29.4	16.1
за 1924 г.	43.60	24.22	19.38
„ 1925 г.	45.60	25.19	20.41
„ 1926 г.	44.26	21.47	22.79

В течение последних трех лет во всех без исключения губерниях изученной территории естественный прирост населения непрерывно увеличивался, и в 1926 г. из 41 губернии (см. таб. II) свыше половины губерний имели коэффициент естественного прироста более 22.5‰ (на тысячу) в то время как в довоенные годы ни одна губерния не имела такого высокого показателя и, наоборот, 50% губерний показывали естественный прирост менее 15‰.

Коэффициент на 1000 чел. населения	Число губерний, давших соответственный коэффициент естественного прироста: 1926 г.	1925 г.	1924 г.	1908 – 10 г.г. [1])
Ниже 10.0	—	—	2	2
От 10.1—12.5	—	1	2	7
„ 12.6—15.0	1	1	7	7
„ 15.1—17.5	—	10	5	9
„ 17.6—20.0	6	7	10	3
„ 20.1—22.5	12	12	9	3
„ 22.6—25.0	13	5	5	—
„ 25.1—27.5	5	5	1	—
„ 27.6—30.0	3	—	—	—
Свыше 30.0	1	—	—	—

По данным «Annuaire générale» за 1927 г. естественный прирост населения для государств—главных участников мировой войны выражается в следующих коэффициентах на 1.000 жителей:

	Германия	Англия	Франция	Италия	Бельгия	Австрия	РСФСР Европ. часть
1913 г. .	11.7	10.3	1.0	13.0	7.8	5.3	16.9
1924 „ .	8.0	6.2	1.8	11.6	7.0	6.7	19.3
1925 „ .	8.7	6.1	1.4	10.9	6.7	—	20.4
1926 „ .	7.8	6.2	1.3	10.4	6.1	4.9	22.7

Эти цифры говорят достаточно убедительно о том, что население РСФСР нашло в себе достаточно стимулов для интенсивного восстановления не только хозяйственно-экономической мощности, но и восстановления колоссальных людских потерь за время империалистической и гражданской войны, а также потерь во время стихийных эпидемий и голода.

Средний коэффициент естественного прироста городского населения Европейской части РСФСР равен 17‰ с отклонениями от 11‰ до 22‰.

Среди сельского населения Европейской части РСФСР естественный прирост в среднем равен 24‰ с отклонением от 18‰ до 30‰ на тысячу.

[1]) За 1908—10 г.г. вследствие отсутствия данных, относящихся к границам современных губерний, приведено распределение 31 довоен. губ., примерно занимавших территорию всех рассматриваемых современных губерний, что вносит некоторую условность в даваемые величины.

Государств. публичная

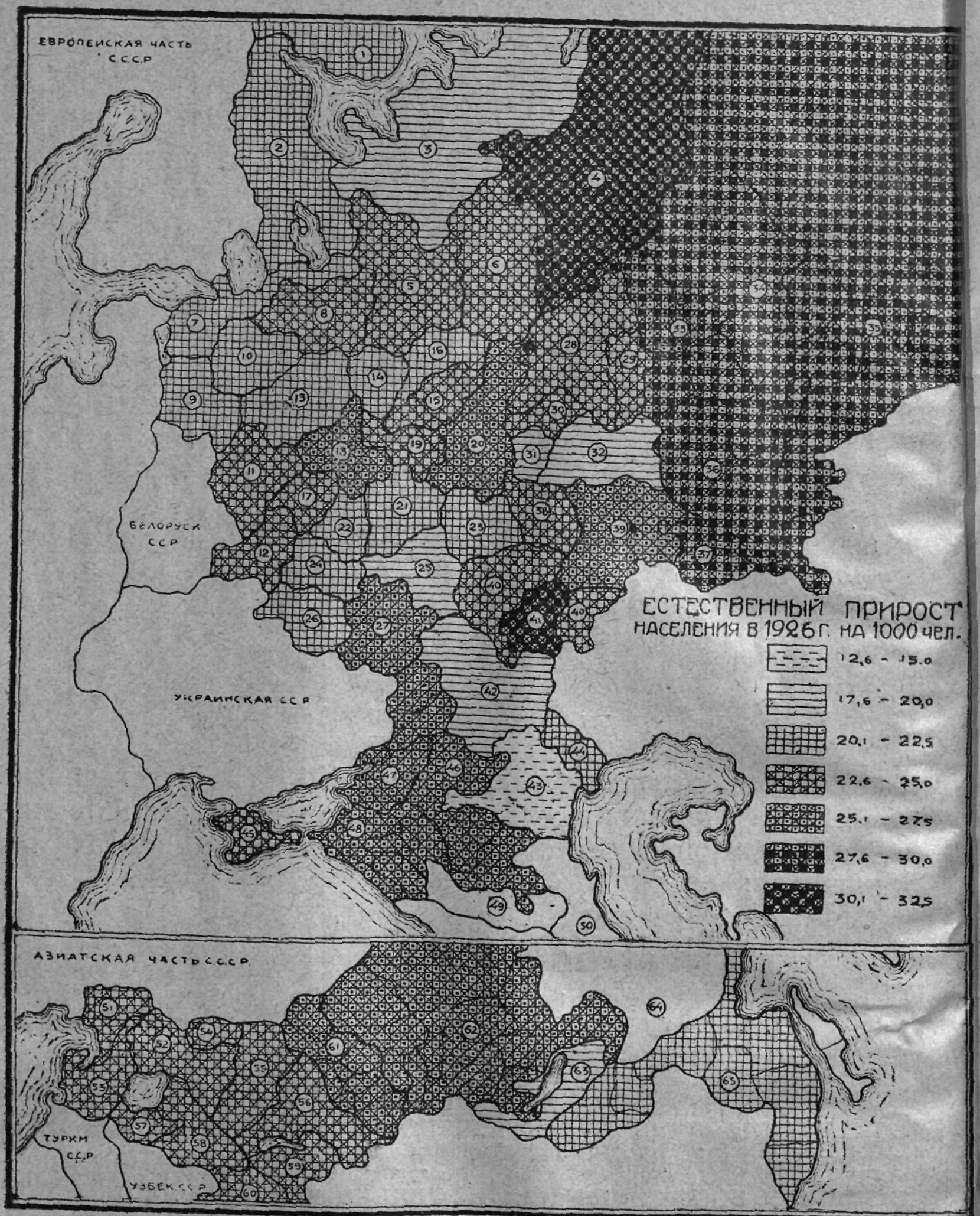

П.В. КУЗНЕЦОВ

1. Мурманская.
2. Карельская АССР.
3. Архангельская.
4. Авт. обл. Коми.
5. Вологодская.
6. Северо-Двинская.
7. Ленинградская.
8. Череповецкая.
9. Псковская.
10. Новгородская.
11. Смоленская.
12. Брянская.
13. Тверская.
14. Ярославская.
15. Иваново-Вознесенская
16. Костромская.
17. Колужская.
18. Московская.
19. Владимирская.
20. Нижегородская.
21. Рязанская.
22. Тульская.
23. Пензенская.
24. Орловская.
25. Тамбовская.
26. Курская.
27. Воронежская.
28. Вятская.
29. Вотская Авт. Обл.
30. Марийская Авт. Обл.
31. Чувашская Авт. Обл.
32. Татарская АССР.
33. Предуралье.
34. Горно-Заводск. Урал.
35. Зауралье.
36. Башкирская АССР.
37. Оренбургская.
38. Ульяновская.
39. Самарская.
40. Саратовская.
41. АССР Немц. Поволжья.
42. Сталинградская.
43. Калмыцкая Авт. Обл.
44. Астраханская.
45. Крымская АССР.
46. Степной Восточный.
47. Степной Приазовский.
48. Степной Прикубанский.
49. Горный.
50. Дагестанская АССР.
51. Уральская.
52. Актюбинская.
53. Адаевский уезд.
54. Кустанайская.
55. Акмолинская.
56. Семипалатинская.
57. Кара-Калпакская Авт. Обл.
58. Сыр-Дарьинская.
59. Джетысуйская.
60. Киргизская АССР.
61. Юго-Зап. Сибирь.
62. Сев.-Вост. Сибирь.
63. Бурято-Монгольская АССР.
64. Якутская АССР.
65. Дальне-Восточный Край.

Дальнейшее наше изложение имеет своей задачей по мере возможности оттенить основные выводы, вытекающие из анализа публикуемых таблиц. Мы обращаем внимание читателя на таблицу I, в которой, по отдельным административным единицам, приведены важнейшие относительные величины основных элементов естественного движения населения, что освободило нас от необходимости вводить их в текст.

Глава III.

РОЖДАЕМОСТЬ.

Из всех Европейских стран по интенсивности рождаемости, как и в довоенные годы, так и в настоящее время РСФСР продолжает занимать первое место. Так, на 1000 чел. среднего населения приходилось:

	В 1925 г.	В 1926 г.	В 1911—13 г.г.
РСФСР	45.6	44.3	45.5
УССР	42.7	42.1	42.2
БССР	41.8	40.7	38.9
Болгария	40.6 [1])	—	40.1
Испания	29.3	29.9	—
Венгрия	28.3	26.7	—
Италия	27.5	27.2	31.7
Германия	20.6	19.5	26.9
Франция	19.1	18.8	18.8
Англия и Уэльс . .	18.3	17.8	24.1

Отличавшиеся наибольшей рождаемостью в довоенное время губернии, оставаясь в 1926 г. по высоте рождаемости выше среднего уровня по РСФСР, все же показали некоторое снижение рождаемости по сравнению с довоенными годами.

Губернии	На 1000 чел. населения родившихся В 1001 г.	В 1908 г.	В 1910 г.	В 1926 г. [2])
Оренбургская	62.0	62.8	61.2	51.1
Самарская	61.5	55.9	58.3	46.7
Пермская (входит в Урал.обл.)	57.1	56.7	57.7	55.6
Калужская	57.0	47.8	44.6	46.5
Пензенская	56.8	54.3	55.2	45.4
Вятская	56.3	50.1	54.2	51.7
Воронежская	56.2	52.6	51.4	47.4
Симбирская (Ульян.) . .	56.2	53.3	55.4	44.0
Саратовская	55.8	50.0	49.6	44.4
Рязанская	54.5	48.8	45.3	39.4
Нижегородская . . .	54.4	49.9	49.8	46.6

[1]) Среднее к 1920—24 год.

[2]) Коэффициенты 1926 г. (в границах переписи 1926 г.) приведены для условного сопоставления.

Губернии	На 1000 чел. населения родившихся В 1901 г.	В 1908 г.	В 1910 г.	В 1926 г.
Орловская	53.9	46.3	46.4	42.6
Тамбовская	53 9	49.5	50.3	41.3
Тульская	53.2	46.8	40.2	45.1
Смоленская	53.2	46.0	45.8	43.6
Уфимская (Баш. Респ.) . .	52.3	52.2	56.0	44.6
Владимирская	52.0	46.4	46.0	43.1

С другой стороны, нельзя обойти молчанием того, что губернии с очень низкой рождаемостью в довоенное время теперь дали повышение рождаемости. Так, например, Ленинградская, вместо довоенных 31 на тысячу, сейчас дает 35; Астраханская с Калмыцкой автономной обл.—вместо 35, дает сейчас 44. На ниже помещаемой диаграмме приводятся сравнительные погубернские коэффициенты рождаемости в 1926 и 1925 г.г., где губернии расположены в порядке убывания коэффициентов рождаемости 1925 года.

Распределение губерний по коэффициенту рождаемости (на 1000 населения).

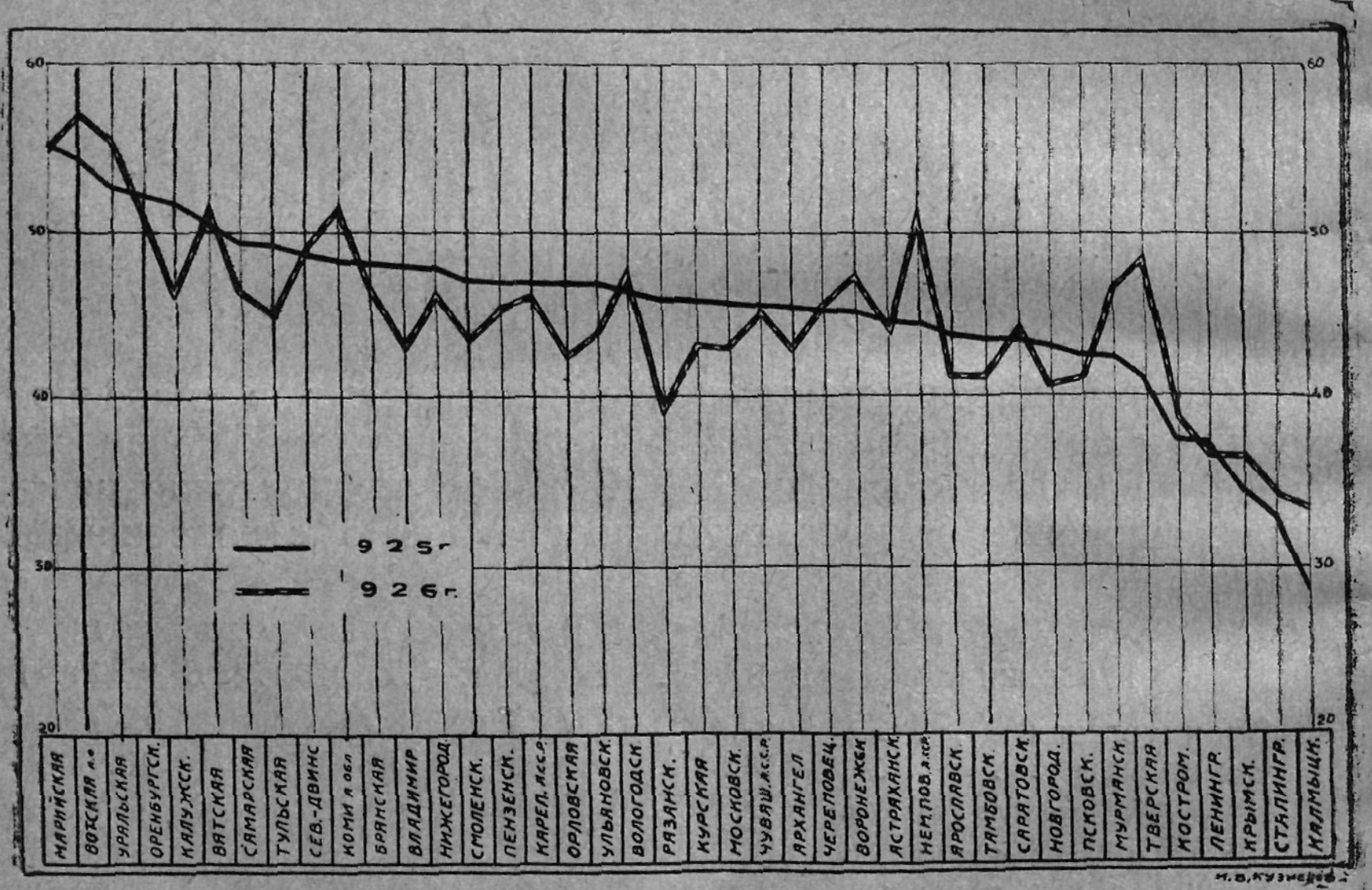

Высота рождаемости у отдельных народностей.

Высокая рождаемость ряда автономных областей в значительной степени об'ясняется преобладанием в них национальных массивов малых народностей с повышенной плодовитостью, что достаточно подтверждается в нижеприводимой табличке, в которой для сравнения приведены и коэффициенты рождаемости по центр.-пром. обл. РСФСР с преобладающим русским населением:

Наименования областей, с указанием преобладающей в них народности.		Рождаемость на 1000 ч. населения.	Рождаемость на 1000 женщ. брачного возраста.	% отношение числен. данной народности к общей числен. населения области.
Вотская	Вотяки	57.8	—	52.3
	Прочие народности . .	55.2	—	47.7
	По области в целом .	57.1	209.2	100.0
Марийская	Черемисы	58.2	—	51.4
	Прочие народности . .	50.6	—	48.6
	По области в целом .	55.2	200.1	100.0
Коми	Зыряне	52.2	—	92.2
	Прочие народности . .	40.5	—	7.8
	По области в целом .	51.6	190.8	100.0
Немцев Поволжья	Немцы	46.8	—	66.4
	Прочие народности . .	46.7	—	33.6
	По области в целом .	46.7	191.0	100.0
Чувашская АССР	Чуваши	46.5	—	74.6
	Прочие народности . .	40.3	—	25.4
	По области в целом .	45.1	171.8	100.0
Центр.-Пром. Область РСФСР		**41.2**	**150.8**	—

На ряду с указанным, следует отметить значительно пониженные против средней рождаемости по РСФСР коэффициенты рождаемости, живущих на территории последней украинцев—30.0⁰/₀₀, белоруссов—27.6⁰/₀₀, латышей — 25.6⁰/₀₀, калмыков—27.2⁰/₀₀, поляков—24.3⁰/₀₀, евреев—18.7⁰/₀₀.

Причину пониженных коэффициентов рождаемости в данном случае надо искать в том, что недостаточные по своей численности, к тому же рассеянные среди населения других народностей, они в процессе регистрации актов рождения могут невыявляться. Ведь вполне допустимо предположение, что в смешанных по народностям браках, при регистрации родившегося ребенка, народность матери может быть неправильно записана; например, вместо «латышки», «украинки»—«русская» и т. п.

В отношении калмыков не подлежит сомнению, что, помимо недоучета в ЗАГС'ах фактов рождения, действительно здесь имеет место пониженная рождаемость.

К сожалению, мы еще не имеем достаточно удовлетворительных статистических данных экономического порядка, сопоставление с которыми высоты рождаемости населения могло бы позволить установить соответствующую зависимость и дать научное об'яснение этому явлению.

Влияние на высоту рождаемости отходов населения на заработки.

В виде опыта, мы сопоставили высоту рождаемости с целым рядом явлений и, в частности, с отходом населения на заработки, со степенью индустриализации отдельных губерний и т. п.

Отход мужского населения на неземледельческие промыслы является фактором понижающим высоту рождаемости.

Этим, вероятно, следует об'яснять относительно пониженные коэффициенты рождаемости Ярославской, Псковской, Тверской, Костромской, Ленинградской губерний, отличающихся высоким % отхода населения на заработки.

Судя по довоенным данным о численности выбираемых крестьянами паспортов, можно судить об относительной значимости этих отходов в ряде губерний. Так, например, % числа выданных паспортов к общей численности сельского населения в девятисотых годах достигал в Тверской г.— 21%, Петербургской—19%, Ярославской—15%, и если сопоставить число рождений на 1000 женщин в брачном возрасте в губерниях с большим отходом, с таким же показателем губерний с незначительным отходом, то, подтверждаются наши предпосылки о связи показателя рождаемости с отходами сельского населения на заработки.

Далее, сопоставляя данные обследования НКТ [1]) об отходах крестьянского населения на неземледельческие заработки с коэффициентом рождаемости по нижеследующим губерниям, мы получаем следующие показатели:

	% отхода к общему числу сельского населения губернии	На 1000 женщин брачного возраста приходится родившихся
Ленинградская губерния	3.3	151.1
Костромская „	3.2	148.7
Тверская „	3.0	154.1
Ярославская „	1.9	158.7
Воронежская „	0.6	185.6
Марийская Авт. Область	0.4	203.6

Коэффициенты рождаемости городского и сельского населения.

Средний коэффициент рождаемости городского населения в 1926 году на 25.4% ниже коэффициента рождаемости сельского населения. Так,

на тысячу человек населения было родившихся [2]):

	в 1926 г.	в 1925 г.
В городах и гор. поселениях	34.6	36.1
В сельских местностях	46.4	47.6

[1]) Л. Е. Минц.—«Отход крестьянского населения на заработки в СССР».

[2]) В одинаковых границах (без Ив.-Возн. губ., Башк. АССР, Сев.-Кавк. Края и Дагестанской АССР).

Здесь надо подчеркнуть, что обычно высота рождаемости населения отдельных городов тем ниже, чем больше численность их населения.

На 1.000 чел. населения в 1926 г. было:

	родившихся в городах.	численность населения.		родившихся в городах.	численность населения.
Москва	29.8	2 025 947	Нижний-Новгород	33.6	185 274
Ленинград	27.9	1 614 008	Казань	35.3	179 207
Ростов	27.7	308 284	Самара	36.2	175 662
Саратов	32.7	215 369	Сталинград	43.0	148 370

Рождаемость городского населения в связи с уровнем промышленного развития районов.

Но наряду с этим надо отметить, что высота рождаемости городского населения находится в зависимости от ряда социально-экономических факторов: от степени индустриализации отдельных районов, величины мигрирующего населения, социальных и возрастных группировок городского населения, культурного уровня населения, высоты абортивности и т. д. и т. п.

В настоящее время мы не располагаем еще необходимыми статистическими данными для всестороннего распознания этого явления. Однако, у нас есть основание утверждать, что по мере повышения степени индустриализации районов, городское население (в трактовке Всесоюзной переписи) при прочих равных условиях—географических и социально-бытовых—обнаруживает тенденцию к повышенной рождаемости.

Это, на первый взгляд, смелое утверждение находит себе об'яснение в том, что удельный вес женского населения максимальной плодовитости в возрасте 20—29 лет— в городских поселениях с развитой промышленностью представлен, зачастую, в более насыщенном проценте, нежели в городских поселениях менее индустриальных районов.

Специальная работа по этому вопросу, поставленная у нас, дала любопытные результаты [1]).

Располагая губернии в порядке понижения продукции цензовой промышленности на душу населения в рублях, мы

[1]) Работа проведена Б. С. Яголимом.

получим следующие сравнительные показатели рождаемости в связи с экономическими факторами:

Социально-экономические показатели за 1925-26 г.

Группы.	Продукция цензовой промышленности на душу населения в рублях	Число рабочих цензовой промышленн. на 1000 ч. населения.	% городского населения.	Коэффициент рождаемости городского населения (число рождений на 1 000 чел. населения).
Группа I.				
Иваново-Вознесенская	442.4	123.0	27.6	41.34
Московская (без г. Москвы)	376.0	104.5	26.1	38.28
Владимирская	252.5	73.4	19.5	46.36
Ярославская	128.1	29.6	19.4	35.61
Всего	311.5	85.8	23.6	39.70
Группа II.				
Тверская	80.8	21.0	12.3	34.75
Нижегородская	69.1	22.1	16.0	37.18
Новгородская	49.7	20.2	13.1	35.51
Брянская	30.5	16.1	14.6	34.67
Всего	60.2	20.1	14.3	35.75
Группа III.				
Курская	28.7	3.8	9.2	28.68
Калужская	26.9	10.1	9.3	31.85
Рязанская	22.7	7.8	7.9	26.98
Смоленская	21.8	5.6	9.3	28.62
Тамбовская	19.6	4.7	10.9	20.50
Орловская	12.4	2.6	10.0	31.18
Псковская	8.1	1.4	8.8	29.70
Всего	20.5	4.9	9.4	27.42

Приведенные данные с очевидностью свидетельствуют о наличии вышеуказанной связи.

В статье Б. С. Яголима «Рождаемость городского населения в связи с уровнем промышленного развития»[1]) приводится методика исчисления «относительной благоприятности» возрастного состава городского женского населения вышеперечисленных губерний.

[1]) «Статистика и народное хозяйство», вып. III. 1928 г. Изд. ЦСУ РСФСР.

Возрастной состав женского городского населения в % ко всему населению об. пола в выделенных условных экономических группах губерний
(по данным переписи 1926 г).

Группы.	16—19 л.	20—24 л.	25—29 л.	30—34 л	35—39 л.	40—49 л.	50—54 л.	Прочие возрасты	Всего населения.
	Возрастные группы.								
Группа I.									
Иваново-Вознесенская, Московская (без г. Москвы), Владимирская и Ярославская губернии	5.45	6.26	5.60	3.93	3.80	5.24	1.87	67.85	100.00
Группа II.									
Тверская, Нижегородская, Новгородская и Брянская губернии	4.84	5.58	5.29	3.69	3.41	4.86	1.93	70.40	100.00
Группа III.									
Курская, Калужская, Рязанская, Смоленская, Тамбовская, Орловская и Псковская губ.	4.86	5.18	5.00	3.57	3.44	5.11	2.17	70.67	100.00

Сгруппировав женское городское население по отдельным возрастным группам и используя формулу примененную Б. Н. Бабыниным в его статье «Население РСФСР в 1926—1941 г.»[1]), Б. С. Яголим выводит «показатель благоприятности возрастного состава» городского населения отдельных губерний, т.-е. процентное отношение общего числа женщин брачного возраста, взвешенного по удельным весам естественной плодовитости по приведенной формуле, к общему населению (мужчин и женщин). Этот показатель—в общем по 15 губерниям—составляет 18.41%, колеблясь по отдельным губерниям от 16.47% до 20.73%. По мере падения уровня промышленного развития губерний, снижается и показатель возрастного состава: в I группе губерний он составляет 19.68%, во II—18,04% и в III—17.39%.

Если принять за 100 наиболее благоприятную, в смысле плодовитости, возрастную группу 25—29 лет, соответствующие коэффициенты для остальных возрастных групп располагаются следующим образом:

Возраст:		Возраст:	
От 0—15	0	От 35—39	56
,, 16—19	35	,, 40—49	23
,, 20—24	90	,, 50—54	3
,, 25—29	100	,, 55 и выше	0
,, 30—34	80		

Аборты.

Нельзя обойти молчанием того, что аборты все более и более приобретают характер важнейшего фактора в естественной динамике населения.

[1]) «Бюллетень Госплана РСФСР 1926 г. № 23—24».

Предоставленный в наше распоряжение материал за 1925 и 1926 годы по учету абортов по 8 губерниям РСФСР [1]) (разрабатываемой Отделом моральной статистики) позволил вывести некоторые показатели, несомненно свидетельствующие о прогрессирующем значении абортов. Так, по г. Москве в 1925 г. было учтено совершенных в лечебницах абортов 15 675 случаев, в 1926 г.—27 019 случаев, по всем губернским городам указанных 8 губерний в 1925 г.—7806 случаев, в 1926 г.—12 978 случаев, по всем прочим городским поселениям этих же губерний в 1925 г. — 5 833 случая, в 1926 г.—11 325 случаев; наконец, по сельскому населению означенных губерний в 1925 г.—6 438 случаев, в 1926 г.—10 334 случая.

В 1926 г. процент абортов к общему числу живорожденных составляет: в Москве—46.3%, в Ленинграде—42.4%, у городского населения (8 губерний)—32.0%, у сельского населения—2.1%.

При пониженной плодовитости населения крупных городов и особенно наших столиц по сравнению с прочим городским населением рост абортов является весьма симптоматичным, в том смысле, что в ближайшие годы следует ожидать значительного понижения рождаемости в крупных городах и особенно в столицах.

	Всего живородившихся, мертворожденных и учтенных абортов в 1926 г.	Женщины в возрасте от 15—49 л. по данным переписи.	Условная плодовитость на 1 000 женщин в возрасте 15—49 лет в 1926 г.
В Москве	82 211	662 790	131.6
В Ленинграде	62 087	529 789	117.2
В городских поселениях 8 губерний	101 998	688 320	148.2
В сельских поселениях 8 губерний	510 742	3 060 998	166.9

Вся острота абортивности заключается в том, что максимум абортов приходится на возрастную группу 20—29 лет, т.-е. на наиболее плодовитый возраст. Повышение абортивности именно в этом возрасте свидетельствует о происшедших уже серьезных сдвигах в психологии женщины и происшедших изменениях в семейном быте по сравнению с «семейными устоями» дореволюционного времени.

[1]) Губернии: Нижегородская, Ярославская, Ив.-Вознесенская, Тверская, Костромская, Рязанская, Татарская АССР и Крымская АССР.

Интенсивность абортивности на 1 000 женщин каждого возраста в 1926 г.

	До 17 лет.	18—19 лет.	20—29 лет.	30—39 лет.	40—49 лет.	15—49 [1]) л.
В г. Москве	1.52	18.76	61.88	43.12	9.40	40.77
В г. Ленинграде	1.28	13.44	53.17	38.59	7.63	34.06
По 8 губерниям: сельск. насел.	0.11	1.16	4.73	5.54	1.84	3.38
По 8 губерниям: город. насел.	0.92	11.69	48.35	40.41	10.19	35.31

Сезонность рождаемости.

Нужно отметить, что у городского населения, несмотря на повышенный коэффициент брачности по сравнению с сельским населением, высота рождаемости значительно ниже; Так, на 1 000 чел. населения в 1926 г. было:

у сельского населения . . . родившихся—46.4, браков—10.6
у городского населения . . „ —34.6, „ —11.9

Различие между городом и деревней выступает еще ярче, если распределить рождаемость и браки по временам года.

В %% к общему итогу за 1926 г.

	Городск. населен.		Сельск. население	
	Браки.	Рождаемость.	Браки.	Рождаемость.
Весна (апрель—июнь)	20.8	23.3	14.6	21.7
Лето (июль—сентябрь)	23.2	25.0	9.9	26.2
Осень (октябрь—декабрь)	26.5	25.4	22.0	25.7
Зима (январь—март)	29.5	26.3	53.5	26.4
	100	100	100	100

В то время как у городского населения браки и рождения располагаются по временам года достаточно равномерно, у сельского населения, в особенности в отношении брачности, наблюдаются резкие отклонения: больше половины всех браков в селе совершается зимой и меньше всего — летом, в чем находит свое отражение цикличность занятий сельского населения.

[1]) Включены аборты неизвестного возраста.

Если принять за 100 среднесуточное за год количество родившихся, то соответствующие помесячные отклонения рождаемости и брачности видны из следующей таблицы:

	В сельской местности.		В городской местности.	
	Среднесуточное количество браков в % к среднему суточному за год.	Среднесуточное количество родившихся в % к среднему суточному за год.	Среднесуточное количество браков в % к среднему суточному за год.	Среднесуточное количество родившихся в % к среднему суточному за год.
Январь	181.3	108.2	114.9	108.1
Февраль	398.5	108.8	159.3	106.7
Март	91.2	103.5	89.0	105.5
Апрель	30.8	91.8	67.7	98.4
Май	68.5	80.3	88.6	89.8
Июнь	76.2	89.7	94.9	92.2
Июль	49.0	103.2	91.4	96.8
Август	32.2	106.6	86.3	98.8
Сентябрь	35.9	102 0	98.3	101.7
Октябрь	66.9	104.5	103.4	102.8
Ноябрь	158.5	107.9	124.1	101.0
Декабрь	38.7	94.0	91.3	98.6
Среднесуточное за год.	100	100	100	100

Рождаемость городского и сельского населения в 1926 г. (в %% к среднесуточн. за год.

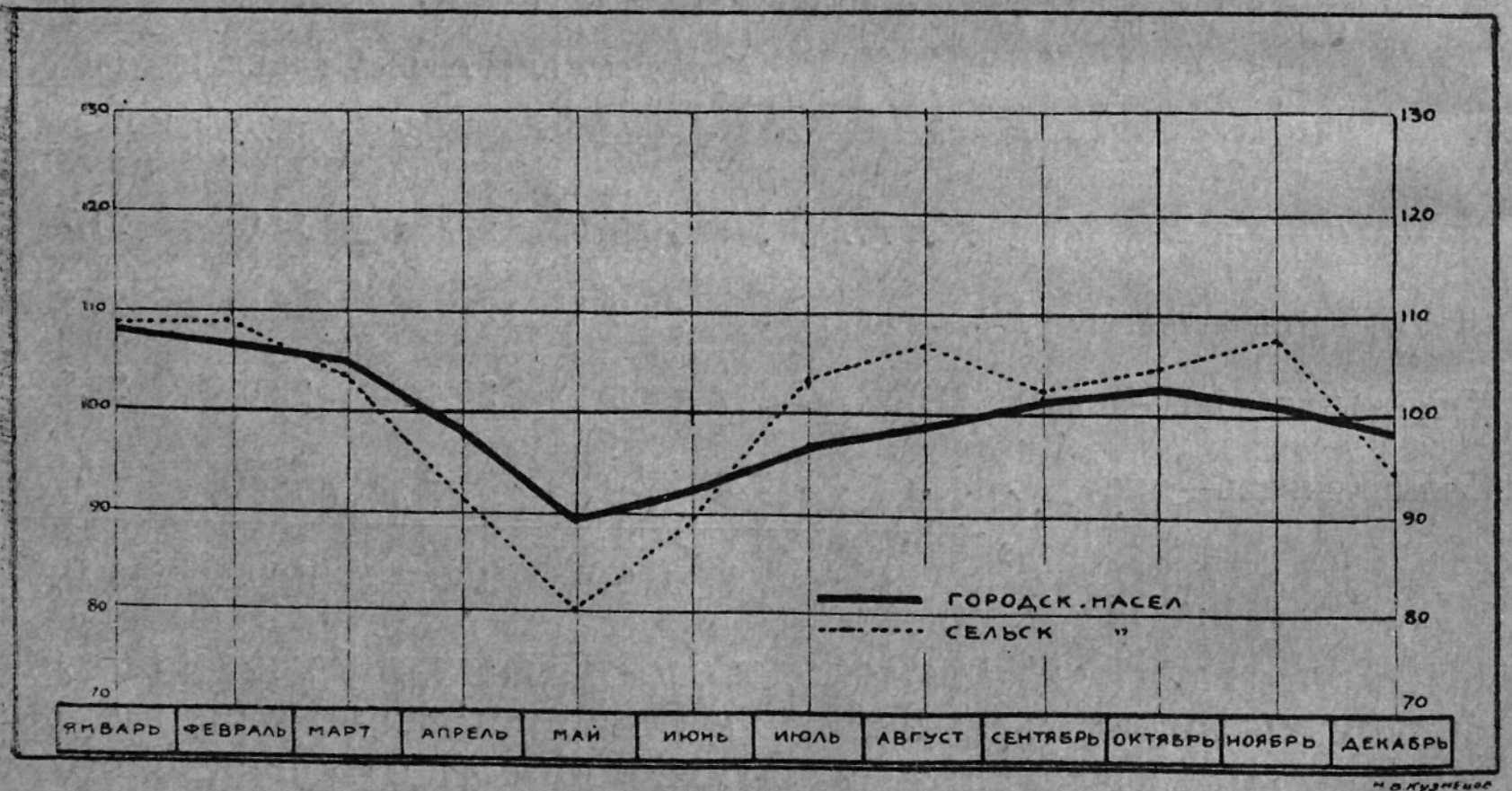

Если же сдвинуть кривую помесячного распределения браков сельского населения за 1925 г. на 9 месяцев вперед, то полученная таким образом кривая браков будет близко подобна кривой рождаемости за 1926 г. Обе кривые дают повышение и понижение в одни и те же месяцы, за исключе-

нием января и февраля, когда резко повышенная рождаемость не совпадает с высотой показателя брачности в эти месяцы. Обычно и в довоенное время январь-февраль давали самую высокую рождаемость, как у городского, так и у сельского населения, а май—самую низкую рождаемость.

Количество родившихся в 1926 г. по месяцам в зависимости от времени заключения браков.

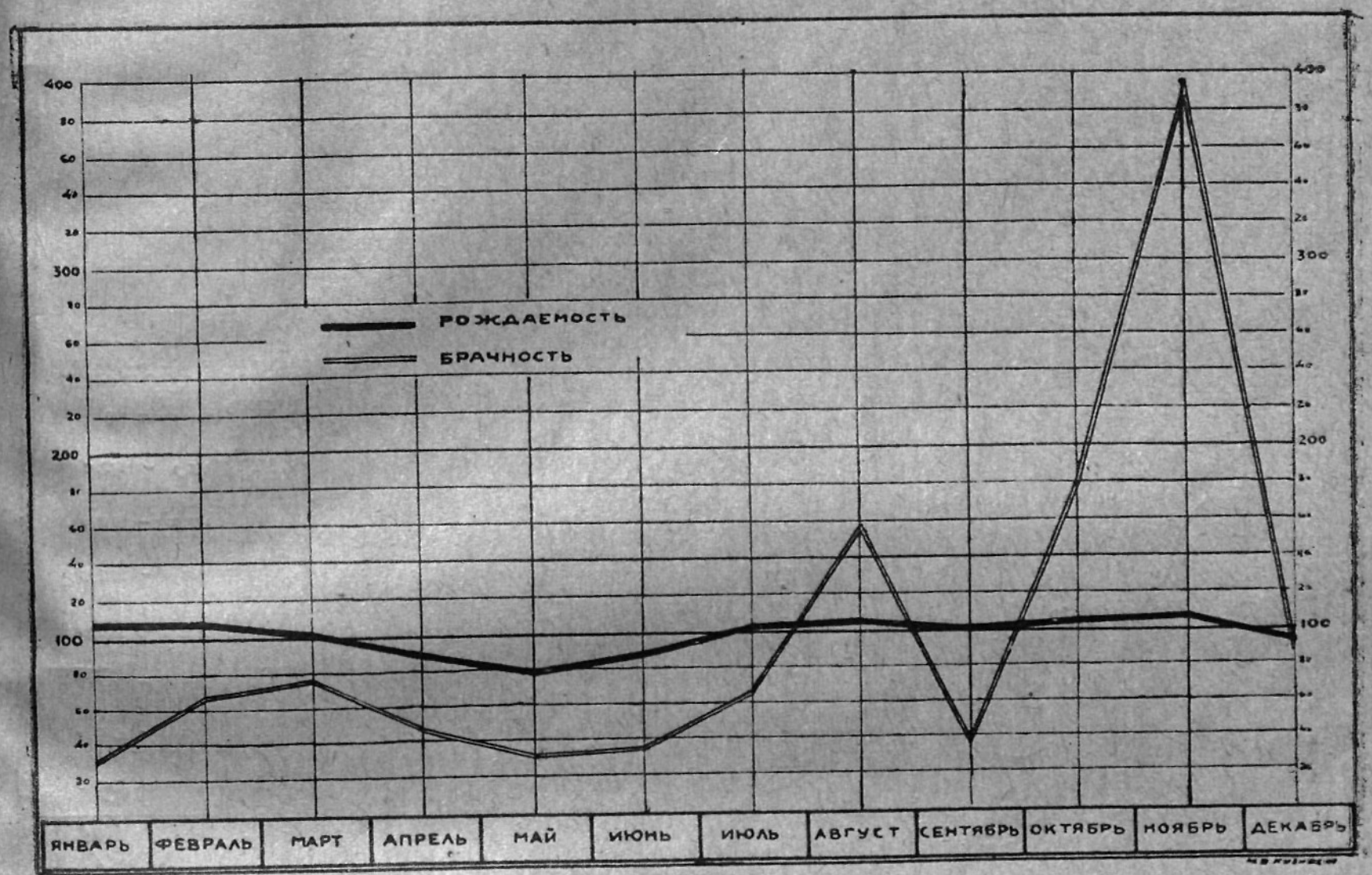

Многоплодные роды.

В заключение остается еще отметить, что многоплодные роды, как и в 1925 г., составляли в 1926 г. 1,1% к общему числу родов, при чем из 100 множественных родов рождается двойней в 99,2 случаях. Всего многоплодных родов было в 1926 г. 26 389 случаев и из них разрешившихся двойнями 26 107, тройнями и более 282 случая.

Как при нормальных, так и при множественных родах мальчиков родится больше, чем девочек (1 062 мальчика на 1 000 девочек).

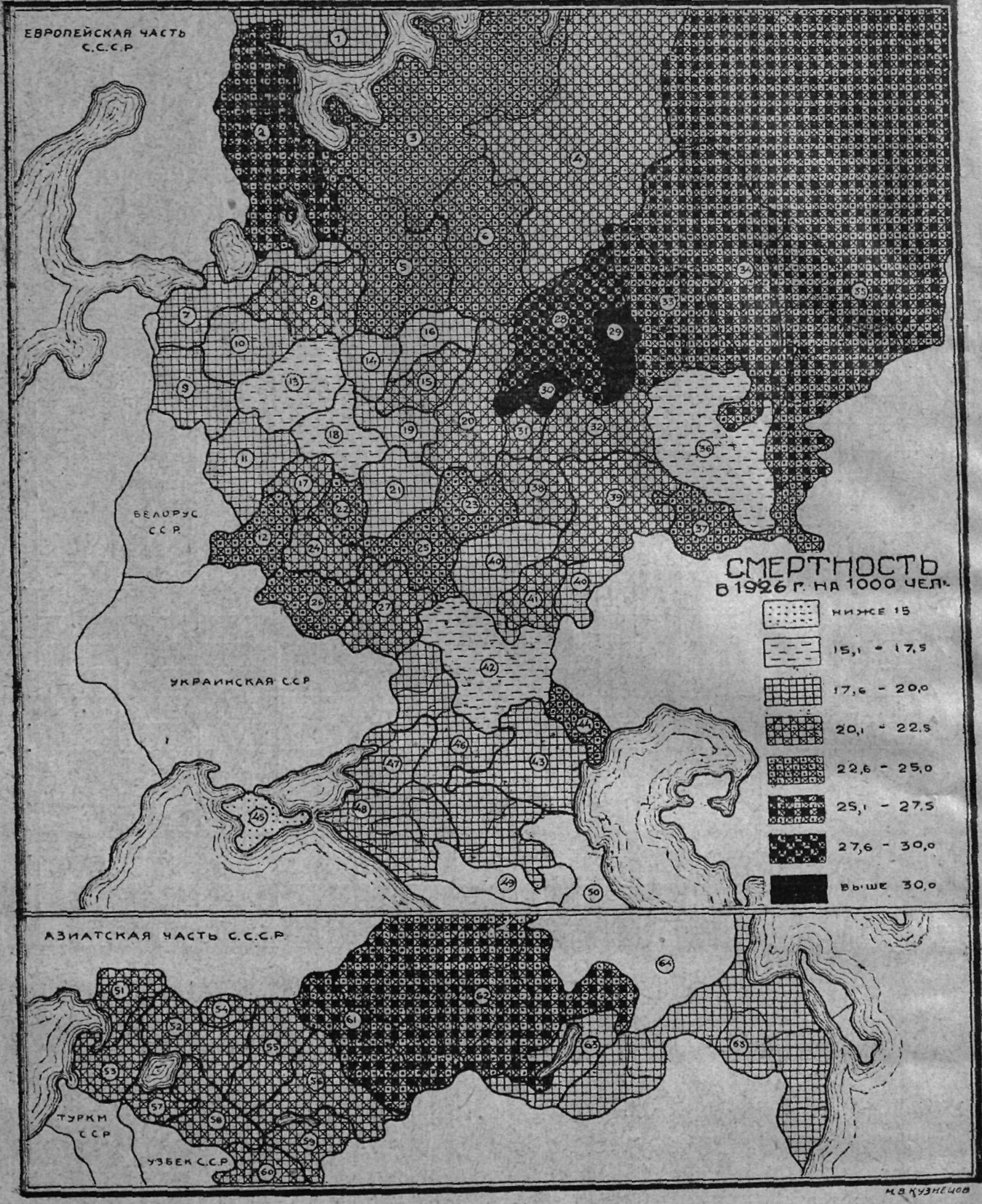

1. Мурманская.
2. Карельская АССР.
3. Архангельская.
4. Авт. Обл. Коми.
5. Вологодская.
6. Северо-Двинская.
7. Ленинградская.
8. Череповецкая.
9. Псковская.
10. Новгородская.
11. Смоленская.
12. Брянская.
13. Тверская.
14. Ярославская.
15. Иваново-Вознесенская.
16. Костромская.
17. Калужская.
18. Московская.
19. Владимирская.
20. Нижегородская.
21. Рязанская.
22. Тульская.
23. Пензенская.
24. Орловская
25. Тамбовская.
26. Курская.
27. Воронежская.
28. Вятская.
29. Вотская Авт. Обл.
30. Марийская Авт. Обл.
31. Чувашская Авт. Обл.
32. Татарская АССР.
33. Предуралье.
34. Горно-Зав. Урал.
35. Зауралье.
36. Башкирская АССР.
37. Оренбургская.
38. Ульяновская.
39. Самарская
40. Саратовская.
41. АССР Немцев. Поволжья.
42. Сталинградская.
43. Калмыцкая Авт. Обл.
44. Астраханская.
45. Крымская АССР.
46. Степной Восточный.
47. Степной Приазовский.
48. Степной Прикубанский.
49. Горный.
50. Дагестанская АССР.
51. Уральская.
52. Актюбинская.
53. Адаевский уезд.
54. Кустанайская.
55. Акмолинская.
56. Семипалатинская.
57. Кара-Калпакская Авт. Обл.
58. Сыр-Дарьинская.
59. Джетысуйская.
60. Киргизская АССР.
61. Юго-Зап. Сибирь.
62. Сев.-Вост. Сибирь.
63. Бурято-Монгольская АССР.
64. Якутская АССР.
65. Дальне-Восточный Край.

Глава IV.

СМЕРТНОСТЬ.

На протяжении многих десятилетий царская Россия по высоте смертности занимала печальное первенство среди европейских стран. Экономическая закабаленность крестьянства, культурная и бытовая отсталость, полное пренебрежение интересами трудящихся со стороны правящей клики бывшей царской России и вообще весь тот вековой гнет, который ложился на крестьянство и пролетариат, вот важнейшие причины высокой смертности населения.

В течение последних лет во всех без исключения местностях РСФСР наблюдается непрерывное снижение смертности, и в то время, как в довоенные годы в современных границах РСФСР не было ни одной губернии с показателем смертности ниже 25 чел. на 1 000 чел. населения и почти на одной пятой территории государства высота смертности измерялась коэффициентом 32,8 человека на 1 000 чел. населения,—в настоящее время почти все губернии, за ничтожным исключением, имеют коэффициент ниже 25 чел. на 1 000 чел. населения.

Коэффиц. смертности на 1 000 чел. населения.	Количество губерний, показавших соответств. коэффициент смертности [1]). 1926 г.	1925 г.	1924 г.	1908—1910 г. г. [2])
ниже 17,6	4	4	3	—
17,6 — 20,0	11	1	2	—
20,1 — 22,5	10	6	6	—
22,6 — 25,0	10	9	10	—
свыше 25,0 —	6	21	20	31

В целом же по Европейской части РСФСР мы имеем по сравнению с довоенным временем понижение смертности на 27%.

На 1 000 чел. населен. Европ. части РСФСР в границах переписи.

	1908—10 г.	1911—13 г.	1924 г.	1925 г.	1926 г.
Родилось	44,1	45,5	43,6	45,6	44,3
Умерло	29,4	29,4	24,2	25,2	21,5

Если сопоставить темп снижения смертности населения РСФСР с аналогичными данными главнейших участников мировой войны, как это видно из ниже помещаемой таблички, то мы имеем неопровержимые доказательства благо-

[1]) Данные по Европейской части РСФСР.

[2]) За 1908—10 г. г., вследствие отсутствия данных, выдержанных в границах современных губерний, приведено распределение 31 довоен. губ., примерно занимавших территорию всех рассматриваемых современных губерний.

получного положения населения РСФСР в отношении смертности, по сравнению с прочими государствами:

	На 1 000 чел. населения умерло в			
	1913 г.	1924 г.	1925 г.	1926 г.
Германия	15,2	12,4	11,9	11,7
Англия	13,8	12,2	12,2	11,6
Франция	17,8	17,0	17,7	17,5
Италия	18,7	16,6	16,6	16,8
Бельгия	14,6	13,2	13,1	12,8
Австрия	17,8	14.9	—	14,9
Румыния	26,1	22,7	21,0	—
Болгария	21,3	20,7	19,2	—
РСФСР	29,4	24.2	25,2	21,5

Действительно, в то время как в Германии смертность понизилась на 23%, в Англии на 17%, в Италии на 11%, во Франции на 3%, в РСФСР она понизилась на 27%.

Смертность на 1000 населения по районам РСФСР в 1926 г., 1925 г. и 1909 г.

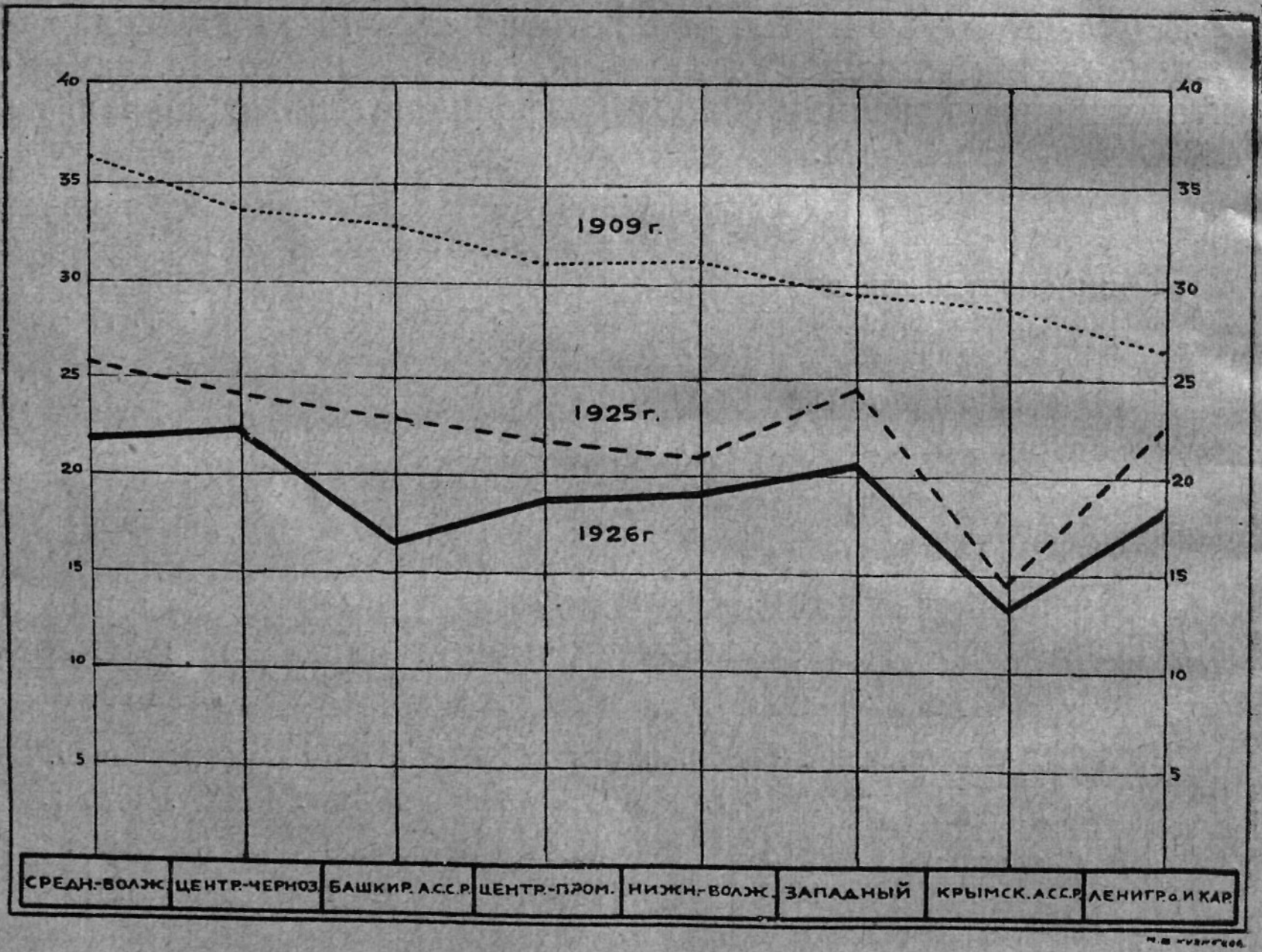

Коэффициенты детской смертности.

Одним из ближайших факторов, влияющих на высоту показателя смертности общего населения, является детская смертность. По сравнению с довоенным временем, детская смертность у нас понизилась чрезвычайно резко и, вместо 29,2% смертности детей, в возрасте до 1 года общего числа родившихся в довоенное время, мы имеем в 1926 году

всего только 19,1%, что составляет понижение на 34%, причем снижение детской смертности наблюдается повсеместно.

Губернии.	На 1.000 родившихся умерло детей в возрасте до 1 года.			
	1910 г.	1912 г.	1925 г. [1]	1926 г.
Вятская	366	349	348	227
Костромская	340	327	241	157
Нижегородская	337	292	229	193
Ульяновская	336	314	233	188
Калужская	336	299	204	205
Смоленская	325	254	202	164
Новгородская	312	292	221	164
Тверская	304	—	191	155
Владимирская	303	339	190	176
Курская	300	263	193	191
Саратовская	298	286	202	170
Орловская	289	254	200	179
Псковская	282	265	215	167
Воронежская	275	231	215	193
Архангельская	274	247	232	190
Рязанская	266	212	181	177
Ярославская	262	264	198	162

Также и в наших столицах, по сравнению с западно-европейскими, в последнее десятилетие коэффициент детской смертности дал резкое снижение [2]):

Города.	На 100 родившихся умерло детей до 1 года.							
	1911-13 г.г.	1916 г.	1921 г.	1922 г.	1923 г.	1924 г.	1925 г.	1926 г.
Москва . .	26,8	21,8	23,2	24,5	15,9	18,0	13,4	13,4
Ленинград .	23,8	27,0	17,3	22,8	13,8	16,8	14,9	14,2
Бухарест .	19,9	21,8	18,6	20,5	19,9	17,7	16,3	19,6
Варшава .	16 2	12,6	13,4	16,9	14,8	15,3	15,6	14,1
Берлин . .	15,1	11,4	12,5	13,2	11,6	9,7	9,4	8,4
Лондон . .	10,8	8,8	7.6	7,3	6,1	6,8	6,7	6,3
Париж . .	10,8	9,9	9,3	8,4	9,0	8,7	8,9	9,7

Высота смертности детей на первом году жизни в известной степени находится в зависимости от степени материальной и медицинской обеспеченности населенных пунк-

[1]) Надо отметить, что в 1925 году по сравнению с 1924 годом детская смертность была в некоторых местностях повышена вследствие детской эпидемии (скарлатины, дифтерии и др.).

[2]) В. В. Паевский—«Смертность грудных детей в Ленинграде (1916—1926 г. г.). Санитарно-статистический сборник Ленинградск. Обл Отд. Здравоохранения.

тов различных категорий по численности населения, о чем говорят нижеследующие сравнительные данные:

Города.	На 100 родившихся в 1926 г. умерло в возрасте до одного года.
Москва	13,40
Ленинград	14,20
Ростов н/Д.	15,83
Воронеж	17,02
Города с насел. от 50 тыс. и более без приволжских городов. [1]	18,51
Прочие город. поселения	18,97
Сельские поселения	19,00

Приведенные показатели дают нам право утверждать, что чем крупнее города, тем реальнее результаты проводимых в них мероприятий по борьбе с высокой смертностью детского населения. Резкое повсеместное понижение у нас смертности детей необходимо ставить вопределенную зависимость от той большой культурно-просветительной работы среди широких слоев рабочих и крестьян, которая с такой настойчивостью проводится в Советском Союзе.

В частности, можно отметить, что развитие сети учреждений охраны материнства и младенчества, уже отразилось в положительном смысле на понижении детской смертности.

Так, вместо существовавших всего 21 учреждения по охране материнства и младенчества в 1917 г., на 1 января 1925 г. их уже имеется 1 607, на 1 января 1926 г.—1 899, а к концу 1926 г. уже функционировало 2 198 учреждений постоянного типа. Кроме того, в течение лета 1926 г. в селах уже действовало 2 924 летних яслей (в 1925 г.—1885, в 1924 г.—524.)

Само собой разумеется, что, на ряду с указанным, нельзя упустить и положительного влияния улучшенного, по сравнению с довоенным временем, общего тонуса жизни пролетариата и крестьянства.

Не подлежит сомнению, что между высотой смертности населения и рождаемости существует известная связь и что в странах с высокой рождаемостью всегда отмечается и высокая смертность, в связи с вообще высоким удельным весом детской смертности в возрасте до 1 года.

[1]) Приволжские города сюда не включены, в виду ненормально повышенной в них детской смертности.

Так, в среднем по 8 крупнейшим приволжским городам (Саратов, Н.-Новгород, Казань, Астрахань, Самара, Сталинград, Ярославль и Тверь) смертность детей в возрасте до 1 года к общему числу родившихся достигает 19,5%.

Вот почему сопоставление коэффициентов рождаемости и смертности населения РСФСР за последние годы с довоенным периодом, показывающее, что, при почти довоенном уровне рождаемости, смертность населения РСФСР понизилась почти на одну треть, дало возможность известному немецкому статистику и врачебному деятелю Песле написать, «что такое интенсивное снижение смертности далеко за минимум довоенного времени не могло произойти без причины: были необходимы особые действующие силы. Мы видим, что начало русского массового опыта увенчалось успехом»; и дальше: «коммунизм не разрушает культуру, но является элементом, в высшей степени поощряющим ее“ [1]).

Смертность городского и сельского населения в 1926 г. (в %% к среднесуточн. за год).

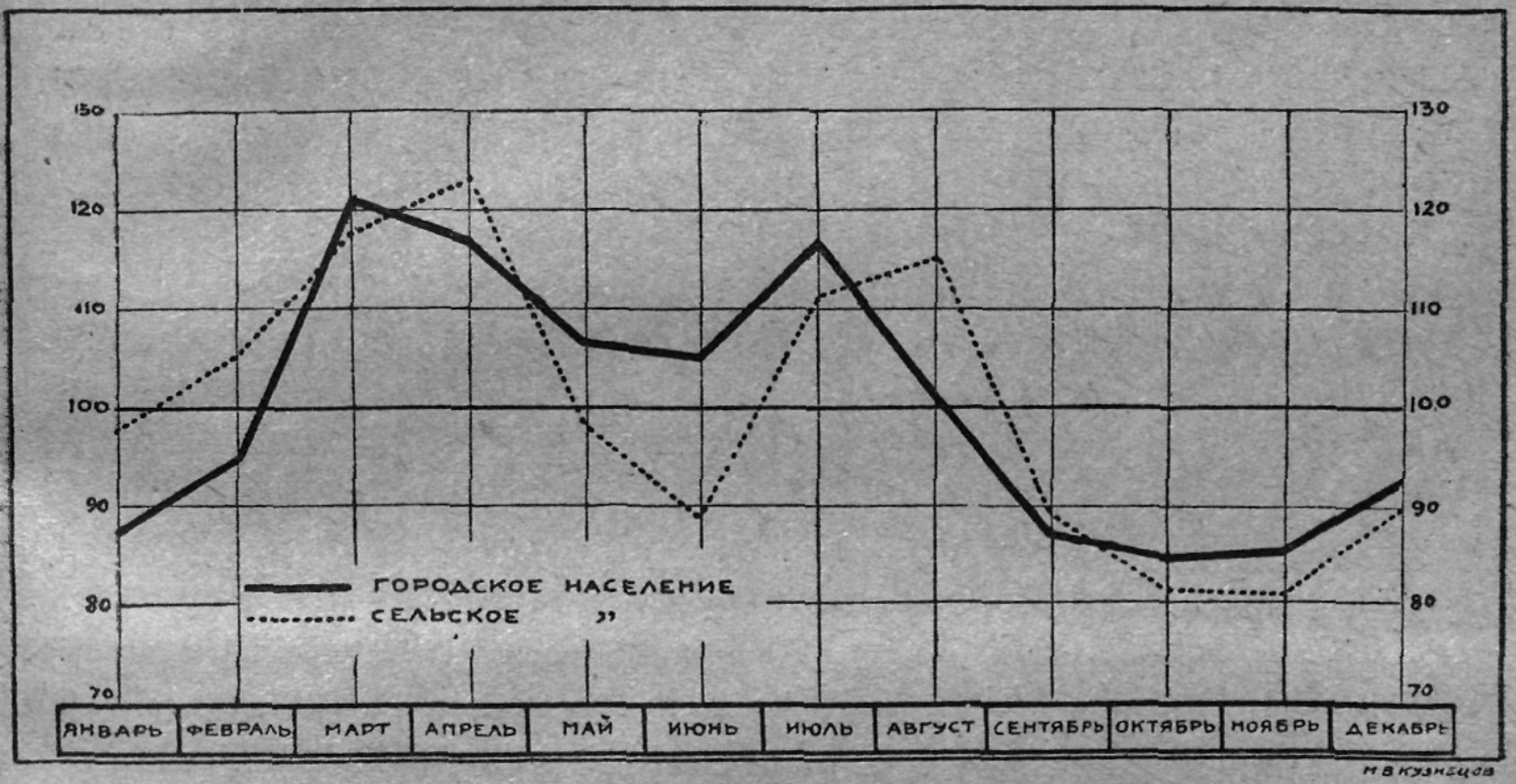

Влияние возрастного состава населения на высоту смертности.

Как бы подтверждающим все вышеизложенное является и то, что происшедшие, за последние десятилетия, изменения в возрастных группировках населения не могут служить причиной понижения смертности.

Исчисленные нами повозрастные коэффициенты смертности для 1926 г., в сопоставлении с аналогично исчисленными для 1910 г., показывают, что понижение смертности произошло во всех возрастах, кроме глубокостарческих (от 80 лет и выше).

На нижеследующей таблице приведено повозрастное распределение населения Европейской части РСФСР по переписи 1926 г. и примерно для той же территории такое

[1]) Из статьи Э. И. Дейчмана—«Правда» от 29/I—28 года.

же распределение его по переписи 1897 года, а также коэффициент смертности по тем же возрастным группам за 1926 и 1910 г. г.

Возраст.	Население 1897 г. в %%.	Население 1926 г. в %%.	На 1 000 чел. нас. умерло. в 1910 г.	в 1926 г.	Смертн. 1926 г. в %% к смер. 1910 г.
От 0—9	26,6	24,9	77,3	52,6	67,6
10—19	21,1	23,4	5,8	3,2	57,7
20—29	15,8	17,4	8,4	5,6	66,2
30-39	12,5	11,5	10,1	7,1	70,5
40—49	9,8	9,0	13,7	10,5	76,8
50—59	6,9	6,7	22,5	17,0	75,7
60—69	4,6	4,6	38,6	37,6	81,9
70 79	2,1	1,8	74,8	67,0	89,6
80 и выш.	0,6	0,6	130,4	134,5	103,1
	100	100	—	—	—

Наибольшее снижение дала возрастная группа населения от 10—19 лет, затем идет группа 20—29 лет и, наконец, дети в возрасте от 0—9 лет. Изменение социально-экономических условий жизни, происшедшее в революционный период, таким образом, благотворнее всего отразилось на молодой части населения.

Приведенные цифры уже достаточно наглядно показывают, что изменение возрастного состава, по сравнению с довоенным временем, не может являться основной причиной снижения смертности, подтверждение чего даст стандартизованный коэффициент, который получился лишь на 1,1% выше общего коэффициента (стандартизованный коэффициент равен 22,3, а средний общий коэффициент равен 21,2).

По сравнению с 1925 г., все губернии, за исключением Брянской, Калмыцкой авт. области, Мурманской и Сталинградской губ., дали в 1926 г. понижение смертности, что видно из нижеследующей диаграммы, на которой нанесены губернии в порядке убывания коэффициентов смертности в 1925 г.

Наибольшая смертность в 1926 г. наблюдается в губерниях с высокой рождаемостью. Наименьшая смертность падает на Крымскую АССР, Сталинградскую, Тверскую, Московскую, Костромскую, Мурманскую и Ленинградскую губернии.

Причины такого, для некоторых губерний, весьма значительного отклонения коэффициентов смертности от общего среднего уровня, могут быть двух родов: с одной стороны, могло сказаться отличие возрастного состава населения рассматриваемых губерний от средне-республиканского (преобладание наиболее жизнеустойчивых или, наоборот, менее жизнеустойчивых возрастных групп населения), с другой стороны, на высоту этих коэффициентов могут влиять социально-экономические и бытовые условия данных районов.

Полученный по материалам Всесоюзной переписи возрастный состав населения отдельных губерний позволяет выявить зависимость величины смертности от возрастного

состава и освободить коэффициенты смертности губерний от влияния различий возрастного состава их населения.

Такое элиминирование различий возрастного состава населения было нами проделано для 18 губерний, наиболее отклоняющихся по величине своего коэффициента смертности от среднего уровня по методу standart population.

Распределение губерний по коэффициенту смертности (на 1000 населения).

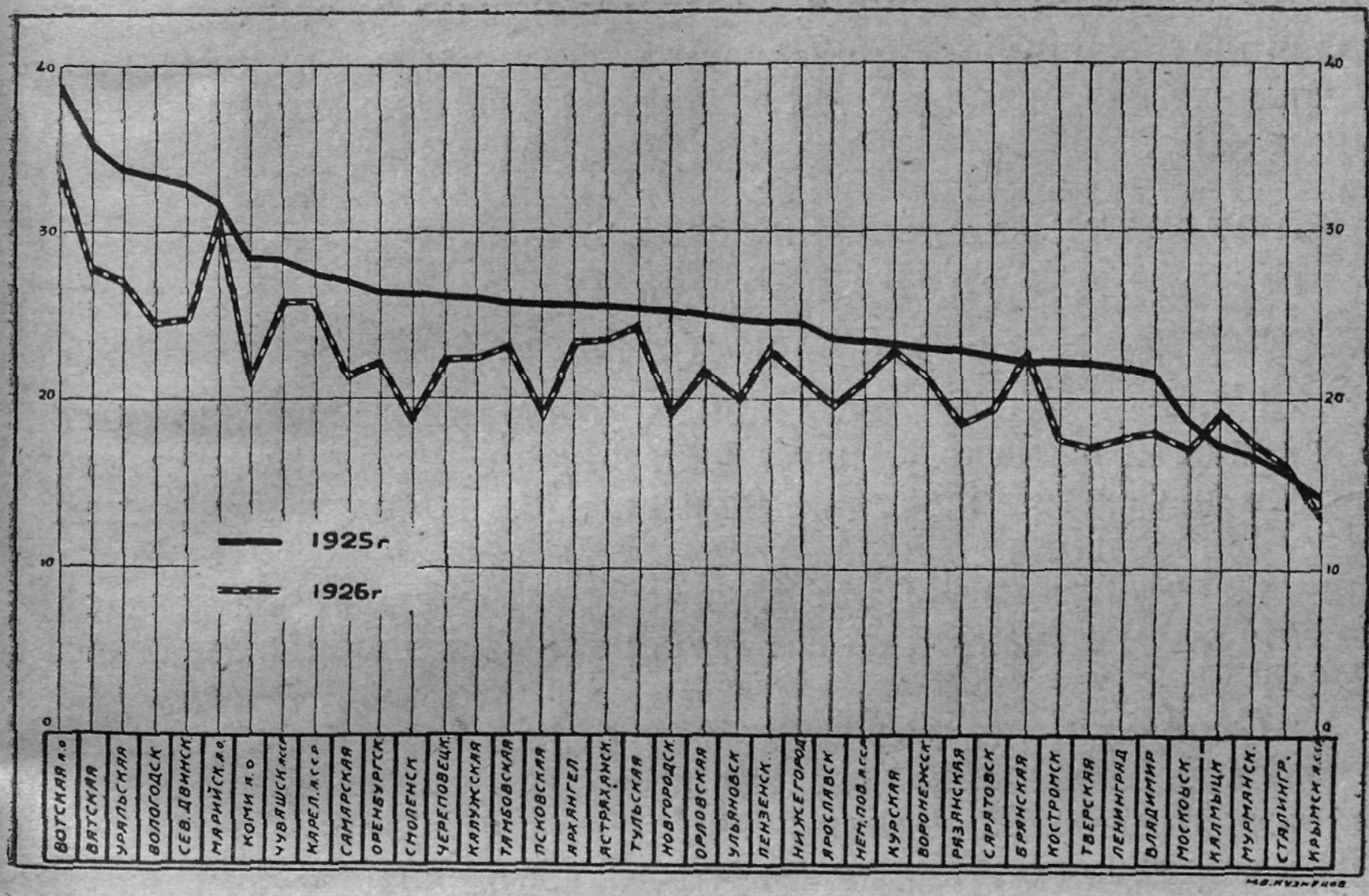

В качестве стандарта было взято население Европейской части РСФСР в целом.

В нижепомещаемой таблице приведены для 18 отобранных нами губерний общие коэффициенты смертности и стандартизованные.

Губернии с максимальной рождаемостью.	Общ. коэф. смертн. [1])	Стандарт. коэф. [1])	Губернии с минимальной рождаемостью.	Общ. коэф. смертн. [1])	Стандарт. коэф. [1])
I группа.			II группа.		
Вотская Авт. Обл. . .	33.9	33.3	Сталинградская губ. . .	16.0	17.8
Марийская Авт. Обл. .	30.8	30.5	Тверская губ.	17.1	16.3
Вятская губерния . . .	27.6	26.8	Московская губ. (без г. Москвы)	17.1	17.0
Уральская Область . .	26.9	26.5	Костромская губ. . . .	17 6	16.8
Карельская АССР . . .	25.6	25.2	Мурманская губ. . . .	17.2	18.9
Чувашская АССР . . .	25.7	25.7	Ленинградская губ. (без г. Ленинграда)	17.9	17.3
Северо-Двинская губ. .	24.6	23 7	Владимирская губ. . . .	17.8	17.2
Вологодская губ. . . .	24.3	23.6	Рязанская губ.	18.7	18.1
Архангельская губ. . .	23.4	23 3			
Астраханская губ. . . .	23.2	24.8			

[1]) Коэффициенты исчислены на население, взятое по перепеси 17/XII-1926 г.

Из таблицы видно, что если бы возрастный состав населения во всех указанных губерниях был одинаков с возрастным составом общего по РСФСР населения, то из первой группы 8 губерний дали бы весьма незначительное снижение коэффициента, а Астраханская губерния показала бы даже еще более повышенный коэффициент смертности. Из второй группы стандартизованный коэффициент дает повышение лишь для Сталинградской и Мурманской губерний. Поэтому можно утверждать, что влияние различий возрастного состава в указанных губерниях на величину коэффициентов смертности весьма ничтожно.

Коэффициенты смертности сельского населения в зависимости от экономических показателей.

Нельзя обойти молчанием того, что высота общей смертности сельского населения также находится в зависимости и от степени экономического благополучия крестьянского населения.

Некоторую попытку уловить такую связь мы уже сделали по 12 центральным губерниям Европейской части РСФСР.

Основным показателем экономического благосостояния сельского населения мы взяли сбор хлебов с гектара в килограммах[1]). Располагая взятые нами губернии в нисходящем порядке по высоте данного показателя, мы видим, что измеритель благосостояния сельского населения отдельных губерний далеко не одинаков и колеблется от 496.3 до 951.6 килгр. с гектара. В этих пределах довольно ясно намечаются три группы: 1) губернии, в которых уровень сбора хлебов определяется показателем 841.8; 2) губернии с показателем 642.2 и 3) губернии, у которых сбор хлебов с гектара ниже 600 килогр. Для полноты определения экономической мощности этих губерний в помещаемой ниже таблице мы приводим количество земли в кв. километрах на 1000 населения и данные об обложении каждой губернии сельскохозяйственным налогом, исчисленным и фактически поступившим в среднем на одно хозяйство. В то время как в I группе на 1000 населения приходится 26.41 кв. килом. земли и средняя сумма обложения сель.-хоз. налогом и поступления такового равна—14.09 и 11.45, для II-й группы эти данные соответственно снижаются до 21.27; 9.53 и 7.40, а для III-й, как наиболее слабой в экономическом отношении, соответствующие показатели равны—17.58; 6.27 и 3.93.

[1]) Показатели 1926 года.

Губернии.	В сельск. местн. Коэффиц. рождаем. на 1000 насел.	Коэффиц. смертн. на 1000 насел.	Площадь в квадр. километр. на 1000 населения.	Сбор хлебов с гектара в килограммах	Средняя сумма с.-х. налога, исчис. на одно хозяйст.	Средняя сумма с.-х. нал., поступ. на одно хозяйст.
I группа.						
Московская	44.68	*17.47*	9.76	951.6	14.12	12.1
Ярославская	42.62	*19.97*	25.93	944.5	14.68	11.6
Тверская	39.43	*17.32*	28.33	864.1	13.33	10.8
Владимирская	42.61	*18.46*	25.07	776.7	15.62	11.7
Костромская	39.97	*18.07*	41.44	765.9	12.26	10.0
Иван.-Вознесенская	46.99	*21.03*	27.92	748.1	14.52	12.5
Среднее по группе	**42.71**	*18.72*	**26.41**	**841.8**	**14.09**	**11.45**
II группа.						
Рязанская	40.44	*18.75*	19.10	657.0	7.65	5.5
Курская	44.63	*23.49*	15.02	644.5	10.38	9.2
Нижегородская	48.34	*22.04*	29.70	624.9	10.56	7.5
Среднее по группе	**44 47**	*21.43*	**21.27**	**642.2**	**9.53**	**7.40**
III группа.						
Орловская	43.90	*21.93*	16.34	576.7	8.15	5.3
Пензенская	46.94	*23.65*	18.94	517.8	7.13	3.9
Тамбовская	43.84	*24.64*	17.47	496.3	3 53	2.6
Среднее по группе	**44.89**	*23.41*	**17.58**	**530.3**	**6.27**	**3.93**

Сопоставляя эти показатели с коэффициентами смертности, видим, что смертность сельского населения повышается по мере понижения экономических показателей данной группы губерний.

II-ая группа губерний, характеризуемая нами, как средняя по благосостоянию населения, дает коэффициент смертности 21.43, весьма близкий к общереспубликанскому коэффициенту (21.94). С увеличением экономической мощности падает и смертность и, обратно, в экономически слабых губерниях коэффициент смертности стремительно поднимается. В соответствии с сказанным, в I-ой группе сила смертности ослабевает и падает до 18.72 на 1000 населения, а в III группе повышается, достигая 23.41 на 1000 населения.

Таким образом, влияние благосостояния на понижение смертности является несомненным.

Высота смертности у отдельных народностей.

Наконец, надо отметить, что высота смертности населения у отдельных народностей, населяющих Европейскую часть РСФСР, значительно отклоняется от среднего показателя по республике.

На 1000 населения каждой народности:

	Умерло.			Родилось.
	Мужчин.	Женщин.	Обоего пола.	Обоего пола.
Вотяки	39.52	33.37	36.24	55.46
Черемисы	36.97	30.39	33.48	58.40
Чуваши	30.57	26.93	28.67	45.87
Пермяки	28.83	22.49	25.45	57.46
Карелы в Карелии	27.64	21.68	24.45	42.57
Зыряне	26.01	18.02	21.65	52.15
Русские	24.43	18.94	21.50	44.38
Калмыки	19.12	17.87	18.51	27.47
Немцы	29 27	16.33	17 72	43.86
Татары	18.46	15.90	17.12	42.03
Поляки	16.72	10.95	13.60	24.16
Армяне	13.35	12.10	12.75	23.39
Латыши	14.13	11.28	12.73	25.60
Украинцы	11.35	9.96	10.63	29.45
Белоруссы	9.74	10.70	10.19	27.57
Евреи	9.16	7.57	8.34	18.67
Среднее по всем указанным народн. Европ. ч. РСФСР	23.60	18.66	21.01	43.55

Обращает на себя внимание то, что высокая смертность наблюдается у народностей с высокой же рождаемостью и в то же время в культурном отношении несколько отсталых, что достаточно убедительно иллюстрируется в ниже помещаемой таблице, где смертность, рождаемость и грамотность русских, как основной массы, населения приняты за 100.

	Смертность.	Рождаемость.	Грамотность.
Русские	100	100	100
Вотяки	168.5	125.0	51.8
Черемисы	155.7	131.6	60 0
Чуваши	133.3	103.6	68.1
Пермяки	118.4	129.5	57.9
Карелы	113.7	96.0	91.8
Зыряне	100 7	117.5	84.5
Немцы	82.4	98.8	133.5
Поляки	63.3	54.4	119.3
Латыши	59.2	57.7	165.2
Украинцы	49 4	66.4	91.6
Белоруссы	47.4	62.1	89.9
Евреи	38.8	42.1	160.3

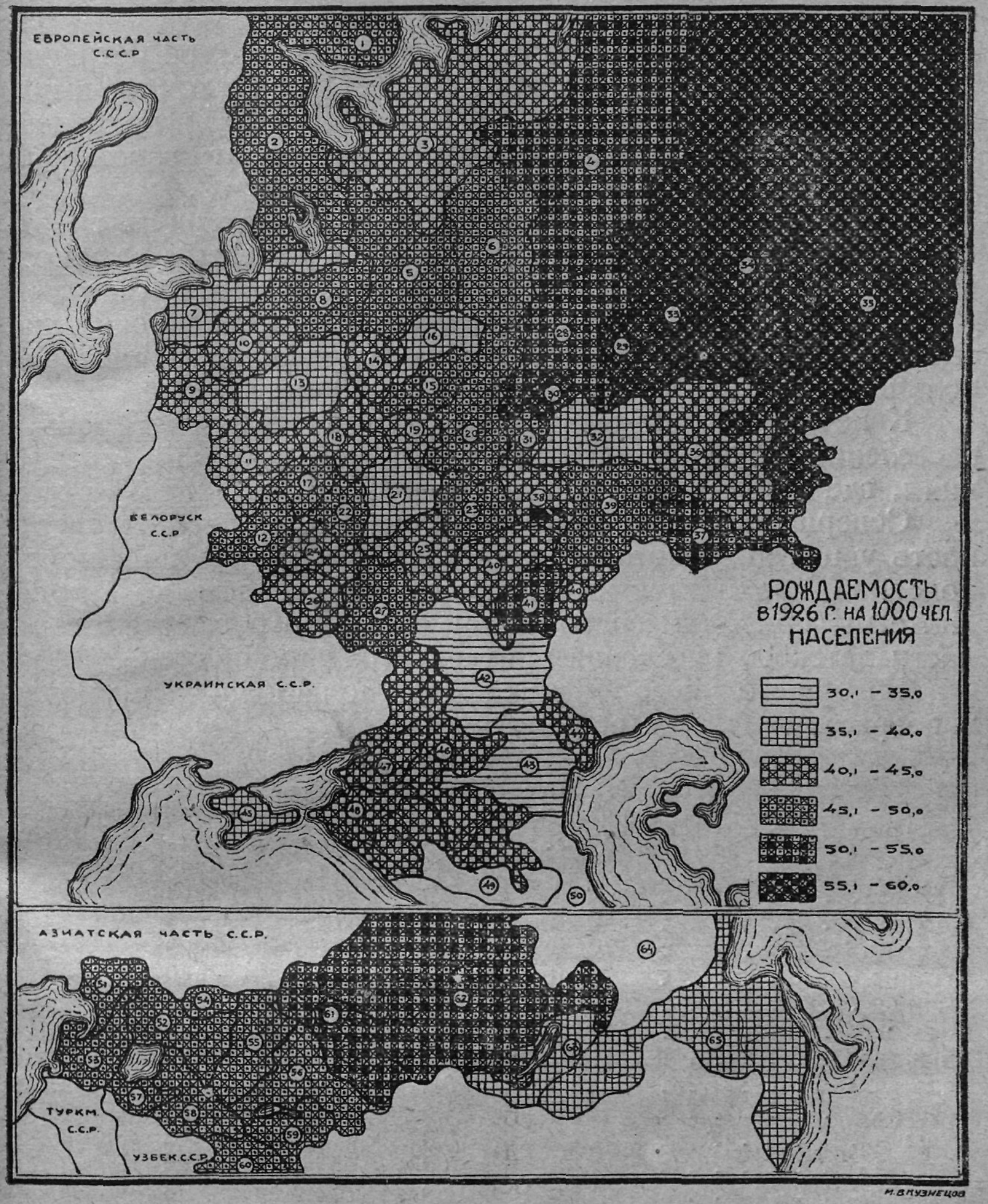

1. Мурманская
2. Карельская ССР.
3. Архангельская.
4. Авт. Обл. Коми.
5. Вологодская.
6. Северо-Двинская.
7. Ленинградская.
8. Череповецкая.
9. Псковская.
10. Новгородская.
11. Смоленская.
12. Брянская.
13. Тверская.
14. Ярославская.
15. Иваново-Вознесенская.
16. Костромская.
17. Калужская.
18. Московская.
19. Владимирская.
20. Нижегородская.
21. Рязанская.
22. Тульская.
23. Пензенская.
24. Орловская.
25. Тамбовская.
26. Курская.
27. Воронежская.
28. Вятская.
29. Вотская Авт. Обл.
30. Марийская Авт. Обл.
31. Чувашская Авт. Обл.
32. Татарская АССР.
33. Предуралье.
34. Горно-Зав. Урал.
35. Зауралье.
36. Башкирская АССР.
37. Оренбургская.
38. Ульяновская.
39. Самарская.
40. Саратовская
41. АССР Немцев. Поволжья.
42. Сталинградская.
43. Калмыцкая Авт. Обл.
44. Астраханская.
45. Крымская АССР.
46. Степной Восточный.
47. Степной Приазовский.
48. Степной Прикубанский.
49. Горный.
50. Дагестанская АССР.
51. Уральская.
52. Актюбинская.
53. Адаевский уезд
54. Кустанайская.
55. Акмолинская.
56. Семипалатинская.
57. Кара-Калпакская Авт. Обл.
58. Сыр-Дарьинская.
59. Джетысуйская.
60. Киргизская АССР.
61. Юго-Зап. Сибирь.
62. Сев.-Вост. Сибирь.
63. Бурято-Монгольская АСС Р.
64. Якутская АССР.
65. Дальне-Восточный Край.

Даже если предположить, что в процессе регистрации актов гражданского состояния недостаточно точно выявляется народность умерших, то и в этом случае приведенные данные достаточно четко подчеркивают закономерность исследуемого явления.

Нужно отметить, что исключительно пониженную смертность евреев, на ряду с повышенным показателем их грамотности, следует связывать еще и с хозяйственно-бытовым укладом еврейской семьи, в которой уходу за детским населением и рациональному лечению уделяется значительно больше внимания, чем у других народностей.

Конечно, в значительной степени здесь играет роль и расселение евреев главным образом по городским поселениям, где вообще смертность ниже, чем в селах.

Совершенно иную картину показывает детская смертность у цыган, у которых из общего числа умерших почти половина приходится на долю детей в возрасте до 1 года. Ниже мы приводим сравнительные данные о высоте смертности детского населения у отдельных народностей.

Из общего числа умерших детей по народностям умерло в возрасте (в %% к общему числу):

	Моложе 1-го года.	1—4 г.	Итого от 0 до 4-х лет.	5—9 л.	10–14 л.
Цыгане	44.1	22.9	67.0	2.4	0.3
Мордва	44.0	20.0	64.0	2.5	1.4
Пермяки	41.3	19.0	60.3	3.9	1.8
Русские	40.8	17.4	58.2	3.0	1.4
Зыряне	40.4	12.9	53.3	2.5	2.2
Вотяки	38.7	26.9	65.6	4.6	1.5
Украинцы	38.6	20.7	59.3	3.1	2.3
Белоруссы	38.6	20.2	59.0	3.9	2.1
Черемисы	36.5	24.0	60.5	3.6	1.5
Чуваши	34.9	25.8	60.7	6.3	2.3
Татары	34.0	23.0	57.0	4.6	2.2
Латыши	23.0	11.9	34.9	1.6	1.6
Евреи	12.0	8.7	20.7	2.1	1.2

Смертность по причинам.

Как и в предшествующие годы, так и в 1926 году—формы и условия регистрации факта смерти исключают возможность более углубленного анализа смертности в зависимости от обстановки труда, быта, санитарного состояния жилища и тому подобных условий, предшествовавших смертному случаю. На ряду с этим надо отметить, что, не говоря уже о сельских ЗАГС'ах, даже в городских ЗАГС'ах врачебная диагностика причин смерти поставлена недостаточно удовлетворительно, вследствие чего не весь мате-

риал может быть даже соответствующим образом разработан.

Не подлежит сомнению, что случаи насильственной смерти почти на 100% проходят через судебно-медицинский осмотр, что эпидемическая смертность в значительной степени (процентов на 80—90) проходит через врачебный надзор и что остальные причины смерти, по принятой номенклатуре, лишь в 30–40% зарегистрированы на основании врачебных удостоверений. В остальных случаях регистрация проводится на основе свидетельских показаний.

В силу сказанного, и во избежание ошибочных выводов, номенклатуру причин смерти в публикуемых таблицах мы свели лишь к причинам, которые имеют наибольшую вероятность быть основанными на врачебном диагнозе.

Причины детской смертности в возрасте до 1 года.

Прежде всего нам кажется существенным привести показатели смертности детей в возрасте от 0 до 1 года по причинам смерти:

На 1000 родившихся умерло от 0 до 1 года по причинам смерти в городских поселениях Европейской части РСФСР:

	Врожден. слабость.	Воспаление легких.	Желудочно-кишечное расстройство.	Заразные болезни.	Прочие причины.	Итого.
Москва	3.98	2.82	2.92	2.20	1.47	13.39
Ленинград	3.81	2.94	3.35	2.65	1.45	14.20
Города с населением от 50 тыс. [1]) и выше	3.94	3.15	3.42	2.73	4.75	17.99
Остальное городское население	4.42	2.86	3.06	2.61	6.02	18.97

Несмотря на общее значительное понижение смертности населения, в настоящее время, по сравнению с довоенным временем, представляется необходимым прежде всего отметить, что смертность населения наших городов от различных эпидемических болезней все еще во много раз превышает смертность западно-европейских городов.

[1]) Без городов Оренбурга и Свердловска.

Смертность детского населения от остро-заразных болезней.

Следует отметить высокую смертность детского населения от детских инфекционных заболеваний: коклюша, дифтерита, скарлатины и кори.

Чрезвычайно высокая смертность от коклюша об'ясняется тем, что, при широком распространении коклюша, население еще слишком часто считает его неизбежным для детей и не спешит обращаться к врачебной помощи. С другой стороны, и врачи, ввиду большой длительности болезни и невозможности применять исчерпывающую госпитализацию к коклюшным больным, недостаточно тщательно и полно осуществляют при коклюше экстренные уведомления [1]).

На 10 000 населения умерло от коклюша:

Города.	В 1926 г.	В 1925 г.
Москва	0.84	1.03
Ленинград	0.77	1.60
Города с населением от 50 т. и выше	1.34	1.78

Из Западно-Европейских столиц высокая смертность от коклюша отмечена в 1925 г. в Лондоне—1.87, в Варшаве—1.34. В остальных столицах она значительно ниже: в Париже—0.77, Берлине—0.42, Стоктольме—0.30.

Смертность от скарлатины хотя несколько и понизилась по сравнению с 1925 г. тем не менее она еще слишком высока по сравнению с Западом.

Так, на 10 000 населения умерло от скарлатины:

	В 1926 г.	В 1925 г.
В Москве	4.6	6.7
Ленинграде	4.2	6.1
Городах с населением от 50 т. и выше	5.5	6.1
В городах УССР	—	5.6
„ „ БССР	—	7.8
„ Праге	—	0.7
„ Вене	—	0.5
„ Париже	—	0.3
„ Лондоне	—	0.2
„ Берлине	—	0.1

По высоте смертности от скарлатины на первом месте стоит возрастная группа от 5—9 лет, затем от 1—4 лет.

[1]) Из статьи проф. З. Г. Френкеля „Несколько замечаний к годовым сводным экстренным уведомлениям об эпидемических заболеваниях в Ленинграде 1926-27 г. Санитарно-Статистич. Сборник Ленинградского Облстатотдела Здравоохранения. 1928 г.

Из 10 000 умерших в каждом возрасте умерло от скарлатины:

В возрастах.	Москва.	Ленинград.	Города с населен. от 50 т. и выше.
до 1 г.	149	119	100
1—4	1 523	1 454	1 043
5—9	2 210	2 447	2 198
10—14	588	719	946
15—19	131	151	173

В остальных возрастах скарлатина дает единичные случаи смерти.

Смертность от кори и дифтерита представлена в следующих таблицах:

На 10 000 населения умерло:

	От кори.	От дифтерита.
Москва	3.85	1.05
Ленинград	3.09	0.98
Города с населением от 50 т. и выше	5.06	1.00
Париж	2.30 [1])	0.64 [1])
Лондон	0.78 [1])	1.02 [1])
Берлин	0.49 [1])	0.31 [1])
Стокгольм	0.02	0.54

Из 10 000 умерших в каждом из приводимых возрастов на долю умерших от кори пришлось:

Возраст.	Москва.	Ленинград.	Города с населен. от 50 т. и выше.
До 1 г.	316	269	248
1—4	1 151	984	966
5—9	371	352	342
10—14	29	—	100

Из остальных возрастов лишь в Ленинграде были отмечены 3 случая смерти от кори в возрасте старше 16 лет.

Туберкулезная смертность.

Туберкулез является, по существу, социальной болезнью городского пролетариата. Советская медицина и советская общественность ведут неустанную энергичную борьбу с туберкулезной заболеваемостью, и несомненно, некоторые видимые успехи уже имеются.

[1]) Сведения за 1925 г.

Так, интенсивность смертности от туберкулеза понижается, и в настоящее время, по сравнению с некоторыми европейскими центрами, мы заняли уже более выгодное положение.

На 10 000 населения умерло от туберкулеза всех форм:

	В 1925 г.	В 1926 г.
Париж	28.0	27.9
Краков	23.6	25.2
Ленинград	22.4	21.6
Рим	—	17.1
Москва	16.0	14.9
Стокгольм	15.6	14.7
Берлин	11.7	10 6
Лондон	10.8	9.9
Города с населением от 50 т. и выше	23.8	21.7

Относительное значение смертности от туберкулеза легких видно из того, какое место она занимает в ряду главных причин смерти. Так, в 1926 году в Ленинграде смертность от туберкулеза легких занимала первое место, затем идет смертность от воспаления легких, рака, детского поноса, болезней сердца и т. д. Все эпидемические болезни, вместе взятые, составляют в Ленинграде 13.6 на 10 000 жителей, т.-е. значительно меньше туберкулеза (17.1). В Москве туберкулезная смертность (11.6) занимает второе место в ряде других причин, и все острые инфекции вместе взятые (13.6) превышают в Москве цифру смертности от туберкулеза легких. Первое место туберкулезная смертность занимает также и в Вятке, Самаре, Н.-Новгороде, Астрахани, Саратове, Владикавказе и Свердловске, и третье место она занимает в Ростове н/Д.

Имеющиеся данные за 25-летний период [1]) по Ленинграду, Москве, Саратову, Ярославлю указывают на общую тенденцию к снижению показателей смертности от туберкулеза легких, при чем снижение это шло равномерно, давая рецидивы повышения в годы войны, революции и голода. В Москве смертность от туберкулеза легких снизилась с 29.6 в 1900 г. до 11.6 в 1926 г. на 10 000 жит. В Ленинграде показатель снизился с 32.7 в 1903 г. до 17.1 в 1926 г., в Саратове с 29.9 в 1900 г. до 21.0 в 1926 г., в Ярославле с 30.4 в 1902 г. до 18.1 в 1926 году.

Экономия места не позволяет более подробно остановиться на остальных причинах смерти, и нам кажется достаточным закончить этот раздел нижеследующей таблицей интенсивных показателей смертности населения от различных установленных причин.

[1]) Из доклада д-ра С. Е. Незлина на последнем IV туберкулезном с'езде в Тифлисе.

На 10 000 населения умерло от следующих причин:

	Москва		Ленинград		Города с населен. от 50 т. и выше.	
	1926	1925	1926	1925	1926	1925
Брюшной тиф и паратиф	0.87	1.14	1.59	1.86	2.13	2.25
Сыпной тиф	0.06	0.14	0.03	0.12	0.33	0.57
Возвратный	0.04	0.02	0.01	—	0.12	0 10
Перемежающ. лихорад. и малярийная кахексия	0.04	0.10	0.03	0.08	2.01	3.52
Оспа натуральн.	0.02	0.01	—	0.02	0.46	0.55
Корь	3.85	4.15	3.09	4.82	5.06	6.48
Скарлатина	4.62	6 66	4.25	6.06	5.52	6.06
Коклюш	0.84	1.03	0.77	1.60	1.34	1.78
Дифтерия	1.05	1.56	0.98	0.76	1.00	1 20
Азиатск. холера	—	—	—	—	—	
Дизентерия	1.26	0.80	2.24	2.41	2.12	3.50
Рожа	0 99	0.86	0.60	0.67	0.91	1.02
Туберкулез легк.	11.59	12.26	17.14	17.68	19.20	} 23.77
Туберкул. пр. орг.	3 27	3.77	4.44	4.73	2.49	
Рак и проч. злок. новообр.	10·22	9.39	11.80	11.48	9.03	8.56
Болезни сердца	9.61	8.63	9.99	9.50	15.03	14.21
Воспален. легких	17.42	16.44	15.84	14.55	25.77	24.05
Внешние причины (кроме самоуб.)	5.60	5.21	6.55	5.89	6.25	5.46
Самоубийства	2.22	2.33	3.18	3.07	2.34	2.07

Глава V.

БРАКИ.

Высота брачности населения каждой отдельной страны является величиной довольно устойчивой и колеблется в соседние годы весьма незначительно, если ее не отклоняют от нормы такие исключительные обстоятельства, как война, голод, революция и т. п.

Однако, надо отметить, что брачность населения, как в европейских странах, так и в дореволюционной России, чрезвычайно незначительно, но все же снижалась. Так, общая брачность в довоенной России с 10 браков на 1000 населен. в 70-тых годах к 1913 году понизилась до 8.5. Во Франции общая брачность с 8.5 в 1875 году понизилась к 1913 г. до 7.5; в Германии с 10.2 в 1872 году до 7.7 в 1913 году; в Англии с 8.7 в 1865 году до 7.8 в 1913 году.

В силу целого ряда причин, организационного и бытового характера, о брачности населения советских республик мы можем судить лишь с 1924 года, да и то не по всей РСФСР. Так, даже в 1926 году мы еще не имеем данных по Дагестанской АССР и автономным национальным областям Северного Кавказа в части, касающейся туземного населения

Ингушетии, Чечни и др. Отсутствие данных о высоте брачности указанных нацобластей должно быть отнесено в некоторой степени за счет своего рода недостатков процессуальной стороны закона о браке. Согласно Кодекса о семье, браке и опеке (в редакции 1926 г.) регистрируется брак по достижении брачущимся 18-летнего возраста. Представители же религиозных культов совершают обряд бракосочетания (независимо от времени регистрации его в ЗАГС'е) и над лицами, не достигшими брачного возраста. Последним обстоятельством в значительной степени и об'ясняется отсутствие официальных данных о браках по некоторым национальным областям, в которых туземное население, совершивши брак одним только религиозным обрядом, вовсе уже не является в ЗАГС для оформления его в гражданском порядке. По Азиатской части РСФСР материал более или менее удовлетворительный имеется для 1926 года по Сибкраю и Дальне-Восточному Краю, без Камчатского и Сахалинского округов. По Бурято-Монгольской АССР сведения безусловно неполны, а по Казакстану, Киргизии и Якутии и вовсе отсутствуют.

По сравнению с довоенным временем, брачность населения РСФСР в послереволюционные годы сильно повысилась.

Так, в границах современной Европейской части РСФСР коэффициент брачности довоенной России в 1911—13 г. г. на 1.000 чел. населения был равен 8.2, а в 1925 г. на 1000 чел. населения коэффициент брачности равен 9.8 и в 1926 г.—10.6. Иначе говоря, по сравнению с довоенным временем, брачность поднялась к 1926 году на 29.3%.

В большинстве западно-европейских государств брачность населения в послевоенное время мало отличается от довоенных лет. Только три государства—Бельгия, Франция и Австрия—имеют более или менее значительное повышение брачности своего населения: первая—на 31.6%, вторая—на 14.1% и третья на 12.2%. В остальных наблюдается или весьма незначительное повышение брачности (Дания, Испания, Венгрия, Нидерланды), или почти стабильное состояние ее (Англия, Италия, Швеция, Норвегия) или даже некоторое уменьшение (Германия и Румыния).

Повышение брачности в РСФСР прежде всего надо об'яснить изменением процессуальной стороны института брака, раскрепощением женщины, относительной легкостью разводов, а отсюда и значительным числом повторных браков.

Брачность городского и сельского населения.

Брачность городского населения выше брачности сельского. В то время как на 1.000 человек населения в городских поселениях совершалось в 1926 г. 11.9 брака, в сельских поселениях их совершалось только 10.6. Высота брачности наиболее крупных городов РСФСР видна из следующей таблицы:

На 1000 человек населения совершено браков.

Ростов-Дон	15.49	Свердловск	13.33
Казань	15.47	Оренбург	12.85
Сталинград	15.23	Самара	12.75
Ярославль	14.33	Москва	12.72
Ленинград	13.71	Ив.-Вознесенск	12.65
Астрахань	13.63	Тула	11.85
Тверь	13.40	Воронеж	11.71
Саратов	13.38	Н.-Новгород	10.72

Народности в браках.

Смешение народностей в браках пока дает чрезвычайно незначительную величину. Так, в 1924 г. по Европейской части РСФСР 99.3% русских мужчин женилось на русских же женщинах, в 1925 г.—99.1% и в 1926 г.—98.9%. На долю женщин всех остальных национальностей в зарегистрированных браках приходится всего около одного процента. Если проследить степень смешения в браках представителей отдельных наиболее значительных по удельному весу народностей, то можно заметить, что браки совершаются, главным образом, между однородными народностями; затем даст еще достаточно заметную величину смешение с русскими; на долю же прочих падает исключительно низкий процент.

Вот таблица, иллюстрирующая смешение народностей в браках:

Национальность вступающего в брак мужчины	1925 г.			1926 г.		
	Число браков с установлен. национ. брачущихся	% браков		Число браков с установлен. национальн. брачущихся	% браков	
		Сонациональных	С русскими женщинами		Сонациональных	С русскими женщинами
Татары	38 777	97.9	1.8	32 540	97.3	2.3
Украинцы	11 230	89.9	9.5	27 378	87.3	11.9
Чуваши	8 046	97.3	2.4	6 586	96.7	3.0
Немцы	6 894	84.7	13 8	8 224	89.1	9.5
Евреи	4 753	81.2	15.8	6 162	75.0	21.6
Мордва	5 215	94.7	5.1	4 568	93.6	6.0
Белоруссы	3 104	66.2	31.8	1 653	62.4	33.5
Зыряне	1 785	97.5	2.4	2 231	97.4	2.3
Карелы	1 482	92.7	6.7	1 928	94.2	5.5
Мари	1 235	97.5	2.3	1 053	95.5	3.4
Поляки	1 275	19.5	72.8	1 475	17.8	73.4
Латыши	983	29.2	61.2	1 057	26.1	65.3
Финны	1 406	78.8	17.0	1 379	76.4	19.9
Эстонцы	1 116	59.9	34.4	1 285	58.1	35.8
Пермяки	638	93.9	6.1	1 233	95.3	4.7
Калмыки	673	98.5	1.3	542	98.3	1.3
Башкиры	661	97.9	0.3	484	92.1	2.7
Армяне	1 757	67.1	30.1	1 924	67.9	26.4

Возраст брачущихся.

Наибольшее количество браков совершается, как для мужчин, так и для женщин, в возрасте 20—24 лет; в 1926 г. на эту возрастную группу приходится 47.1% всех вступивших в брак мужчин и 44.5% женщин. В возрасте 25—44 лет вступило в брак 28,9% мужчин и 19.8% женщин. В ранний брак (моложе 20 лет) вступили 19.7% мужчин и 32.8% женщин. Для городского и сельского населения, в зависимости от различия бытовых и хозяйственных условий, средний возраст вступающих в брак мужчин и женщин весьма различен, причем эта разница постепенно сглаживается при переходе от более крупных городских поселений к более мелким.

% вступающих в брак по возрастным группам:

	Моложе 20 лет		20—24 года		25—44 года		Старше 45 лет	
	Муж.	Жен.	Муж.	Жен.	Муж.	Жен.	Муж.	Жен.
В городах с населением свыше 50.000 чел.	3.5	18.9	35.8	42.8	53.9	35.2	6.4	2.3
В прочих гор поселениях	6.6	27.4	42.7	43.2	43.8	26.2	6.2	2.4
В сельских местностях	22.3	35.3	49.1	44.9	23.6	17.0	4.2	1.7

Сезонность браков.

Насколько по сравнению с довоенным временем среди сельского и городского населения велики происшедшие сдвиги в смысле приверженности религиозной обрядности при регистрации браков, можно судить из нижеприводимой таблицы помесячного распределения регистрируемых браков.

% браков по месяцам года к общему числу заключенных браков [1]):

Месяцы	Для городского населения		Для сельского населения	
	1926 г.	1910 г.	1926 г.	1910 г.
Январь	9.7	18.4	15.4	26.6
Февраль	12.2	19.2	30.5	23.0
Март	7.6	0.7	7.6	1.2
Апрель	5.6	5.1	2.5	2.7
Май	7.4	6.9	5.8	5.5
Июнь	7.8	6.5	6.3	4.1
Июль	7.8	7.6	4.2	3.5
Август	7.3	4.2	2.7	1.5
Сентябрь	8.1	9.3	3.0	3.3
Октябрь	8.6	12.7	5.7	13.2
Ноябрь	10.2	10.5	13.0	14.2
Декабрь	7.7	0.9	3.3	1.2

[1]) При чтении таблицы нужно иметь в виду, что сведения за 1910 г. даны по старому стилю и что Пасха в 1926 г.—на первой неделе мая по новому стилю, а в 1910 г.—на 18 апреля старого стиля, т.-е. дата праздников почти совпадала.

Наиболее показательными являются месяцы—март 1910 г. и апрель 1926 г., в которые, в силу вхождения этих месяцев в сезон великого поста, браки почти не совершались. Точно также декабрь с рождественским постом и август с успенским дают пониженную брачность. Хотя приведенные месяцы, как в 1926 г., так и в 1910 г., дают наименьшие показатели брачности, все же следует отметить определенный сдвиг в том смысле, что в 1926 г. понижение брачности в эти месяцы менее разительно, чем в 1910 г. Таким образом, можно утверждать, что влияние церковной обрядности постепенно вытесняется из быта советского населения и что у городского населения это вытеснение движется интенсивнее.

Брачность городского и сельского населения в 1926 г. (в %% к среднесуточн. за год).

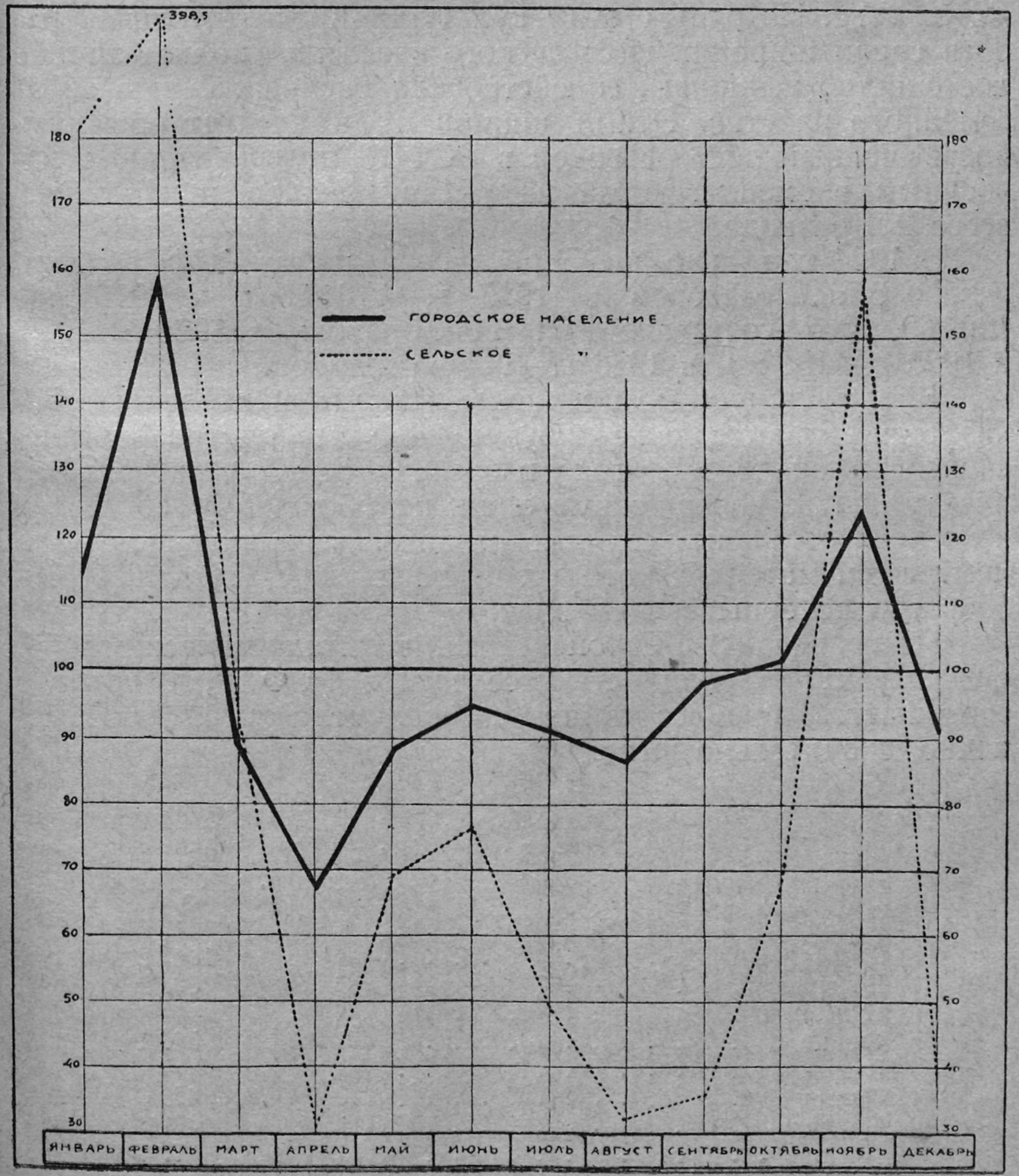

Глава VI.

РАЗВОДЫ.

Количество разводов в дореволюционное время было ничтожно, так как дореволюционное законодательство допускало развод лишь в случае прелюбодеяния, лишения всех прав состояния одного из супругов, безвестного отсутствия свыше 5-ти лет и половой неспособности, если она наступила до брака. При всем этом бракоразводный процесс сопровождался отвратительными и сложными доказательствам и весьма дорого стоил.

Октябрьская революция упростила бракоразводный процесс, доведя его, в конце-концов, до одностороннего заявления о желании расторгнуть брак в ЗАГС'е по месту жительства. На ряду с этим, культурно-просветительная работа среди широких масс женского населения, подняв личное достоинство женщины, содействовала раскрепощению ее от семейного рабства. Этими причинами и следует об'яснить чрезвычайный рост разводов в РСФСР по сравнению с довоенным временем, когда на тысячу браков приходилось всего 2.2 развода.

В 1924 г. только по Европейской части РСФСР было учтено 85 547 разводов, в 1925 г.—116 586 и в 1926 г.—122 760, что составляет на 1 000 браков: в 1924 г. 106.6 в 1925 г.—150.3 и в 1926 г.—144.6 разводов.

Вполне допустимо предположить, что приведенные показатели являются даже преуменьшенными против фактических, так как до 1927 года в органах ЗАГС регистрировались разводы, совершенные лишь по обоюдному согласию, а во всех остальных случаях разводы узаконивались органами суда, материал которых не во всех статотделах был собран в исчерпывающем виде.

По сравнению с европейскими капиталистическими государствами, разводимость населения в РСФСР, в которой совершается процесс ломки старого семейного быта, конечно, значительно выше:

	Разводов	
	на 1 000 населения.	на 1 000 браков.
Европейская часть РСФСР	1.5	144. 6
Австрия	0.84	104. 2
Венгрия	0.76	83. 2
Германия	0.55	—
Франция	0.53	59. 1
Румыния	0.50	—
Швеция	0.27	43. 6
Норвегия	0.24	40.44
Англия	0.06	7. 7

Высота разводимости по районам.

По отдельным районам Европейской части РСФСР разводимость населения в 1926 г. отображается в следующих показателях:

Районы РСФСР.	Приходится разводов		На 1 000 населения браков.
	на 1 000 чел. населения.	на 1 000 браков.	
Центрально-промышленный	1.9	179.3	10.4
Ленинградская обл. и Карел. АССР	1.7	162.1	10.5
Уральская область	1.6	146.7	11.0
Башкирская АССР	1.6	190.0	8.4
Северо-Кавказский Край	1.6	125.7	13.3
Крымская АССР	1.6	140.1	11.7
Северо-Восточный	1.6	162.3	10.1
Средне-Волжский	1.4	141.5	9.8
Нижне-Волжский	1.3	113.5	11.3
Западный	1.3	139.4	9.6
Вятский	1.3	129.2	10.0
Центрально-черноземный	1.1	102.6	10.6

Как видно из приведенной таблицы, между высотой разводимости населения по районам, и высотой брачности полного соответствия нет. Так, Центрально-Промышленный район, стоящий по разводимости на первом месте—1.9 разводов на 1 000 чел. населения,—по брачности занимает лишь шестое место—10.4 браков на 1 000 населения, а стоящий на первом месте по брачности Северо-Кавказский Край—13.3 браков на 1 000 населения,—по разводимости отодвигается на пятое место—1.6 разводов на 1 000 чел. населения.

Такое несоответствие в значительной степени зависит от степени урбанизации районов: брачность городского населения превышает сельскую всего на 17%, разводимость же в городах выше, чем в селах на 124%. Таким образом, наличие в районе большого количества крупных городов повышает коэффициент разводимости района.

В частности, если исчислить коэффициенты разводимости для Центр.-Пром. района без г. Москвы и для Ленинградской обл. без г. Ленинграда, то мы получим следующие показатели разводимости:

	На 1 000 чел. населения.	На 1 000 браков.
Центрально-промышл. район без г. Москвы	1.4	136 6
„ „ „ включая г. Москву	1.9	179.3
Ленинградская обл. без г. Ленинграда	1.1	117.1
„ „ включая г. Ленинград	1.7	162.1

Нижеприводимые цифры показывают, что коэффициент разводимости городского населения более чем вдвое выше коэффициента разводимости сельского:

	Приходилось разводов:			
	на 1 000 чел. населения		на 1 000 браков	
	в 1925 г.	в 1926 г.	в 1925 г.	в 1926 г.
Для городских поселений	2.8	2.8	245.4	232.7
„ сельских местностей	1.2	1.2	125.4	121.8

По некоторым крупнейшим городам показатели разводимости населения в 1926 г. дают:

Города.	Разводов на 1 000 браков.	Разводов на 1 000 чел. населения.	Города.	Разводов на 1 000 браков.	Разводов на 1 000 чел. насел.
Москва	477.1	6.1	Казань	182.1	2.8
Тверь	358.6	4.8	Сталинград	181.0	2.8
Ярославль	279.1	4.0	Астрахань	176.0	2.4
Ленинград	264.7	3.6	Свердловск	175.4	2.3
Тула	237.0	1.5	Воронеж	154.4	1.8
Оренбург	229.7	2.9	Иван.-Вознесен.	150.7	1.9
Н.-Новгород	209.7	2.3	Самара	150.1	1.9
Ростов н.-Д.	195.7	3.0	Саратов	141.1	1.9

Регистрация разводов происходит почти равномерно в течение целого года. Никакой сезонности здесь наблюдать не удается, да оно и понятно, так как расторжение брака, будучи очень легким в процессуальном отношении, ни с какой стороны не связывается с культом или с бытовыми условиями жизни населения.

В заключение нужно отметить, что существование до 1928 г. несовершенной формы актовых книг записей разводов лишило нас возможности разработать разводы по целому ряду весьма существенных признаков,—как например, по продолжительности расторгаемых браков, по социальным группам разводящихся и др.

Замеченные в таблицах опечатки.

Страница	Горизонт. графа	Вертикальн. графа	Напечатано	Следует
3	2	13	1.1	51.1
5	29	1	6 34	46.3
5	8	13	5.154	154.5
6	32	1	46.0	46.9
7	12	5	15.1	15.6
12	18	14	21.90	21.09
43	9	4	9546	9540
76	18	3	5744	15744
91	6	16	24	214

ТАБЛИЦЫ

Основные показатели естественного движения населения РСФСР за 1926 год.

Таблица I.

Республики, области, губернии.	На 1000 жителей приходится						На 1000 родившихся приходится умерших	На 1000 родивш. умерло детей в возрасте до 1 года	На 1000 умерш. приход. детей до 1 года	На 1000 родивш. девочек приходится мальчиков	На 1000 умерш. женщин приходится мужчин	На 1000 браков приходится разводов
	Родившихся	Сверх того мертворожд.	Умерших	Естествен. прирост	Браков	Разводов						
1	2	3	4	5	6	7	8	9	10	11	12	13
А. Общее население												
I. Сев.-Восточн. район	**47.6**	**0.58**	**24.2**	**23.4**	**10.1**	**1.6**	**507.6**	**203.1**	**400.0**	**1 063**	**1 171**	**162.3**
Архангельская	42.9	0.78	23.5	19.4	10.1	1.6	548.2	189.8	346.2	1 087	1 198	160.6
Авт. обл. Коми	51.6	0.31	21.3	30.3	10.9	1.9	412.6	166.4	403.2	1 052	1 207	176.3
Вологодская	47.9	0.42	24.6	23.3	10.2	1.3	512.8	217.6	424.4	1 062	1 196	129.7
Сев.-Двинская	48.9	0.80	24.8	24.1	9.7	2.1	507.8	200.1	394.1	1 055	1 185	211.7
II. Ленинградск. обл. и Авт. Карел. Респ.	**37.8**	**0.45**	**18.6**	**19.2**	**10.5**	**1.7**	**492.7**	**164.9**	**334.6**	**1 059**	**1 193**	**162.1**
Карельская АССР	46.3	0.67	26.0	20.3	10.1	1.3	560.2	219.8	392.3	1 056	1 155	132.5
Мурманская	46.8	1.07	17.7	29.1	12.6	2.3	378.2	123.2	325.8	1 045	1 371	183.8
Ленинградская без г. Ленинграда [1])	36.6	0.45	18.0	18.6	9.6	1.3	492.2	150.3	305.5	1 055	1 174	137.6
Новгородская	40.4	0.19	19.6	20.8	9.4	1.2	485.4	164.3	338.4	1 057	1 213	128.0
Псковская	41.2	0.15	19.4	21.8	9.5	1.0	470.1	167.5	356.3	1 059	1 190	100.3
Череповецкая	45.4	0.43	22.5	22.9	9.4	0.9	496.5	188.7	380.1	1 078	1 198	100.8
III. Западный район	**45.1**	**0.12**	**20.7**	**24.4**	**9.6**	**1.4**	**459,3**	**174.6**	**380.1**	**1 063**	**1 148**	**139.4**
Смоленская	43.6	0.11	19.0	24.6	9.7	1.5	435.9	164.0	376.3	1 057	1 173	155.4
Брянская	46.9	0.14	22.7	24.2	9.5	1.1	484.1	185.7	383.6	1 070	1 125	120.6
IV. Центр.-Промышл. р.	**41.5**	**0.39**	**19.0**	**22.5**	**10.4**	**1.9**	**458.4**	**174.5**	**380.8**	**1 064**	**1 150**	**179.3**
Тверская	38.9	0.22	17.3	21.6	10.7	1.4	444.2	155.4	349.8	1 065	1 183	129.9
Ярославская	41.3	0.32	19.8	21.4	10.3	1.2	480.9	161.5	335.9	1 074	1 127	119.2
Ив.-Вознесенская	45.4	0.67	20.6	24.8	10.6	1.1	452.7	195.0	430.7	1 052	1 125	105.4
Костромская	38.7	0.35	17.6	21.1	9.5	1.0	455.1	156.8	344.6	1 068	1 148	106.1
Калужская	46.5	0.11	22.5	24.0	10.0	1.6	484.2	205.0	423.3	1 071	1 110	155.5
Московская без гор. Москвы [1])	43.0	0.51	17.3	25.7	10.4	2.7	402.0	151.1	375.9	1 056	1 165	257.3
Владимирская	43.1	0.45	18.2	24.9	10.2	1.0	421.7	176.4	418.3	1 092	1 159	93.0
Нижегородская	46.6	0.39	21.4	25.2	10.3	1.2	460.0	192.6	418.8	1 070	1 133	111.8
Рязанская	39.4	0.11	18.6	20.8	9.4	1.1	472.2	176.9	366.6	1 068	1 130	111.6
Тульская	45.1	0.28	24.4	20.7	9.3	0.9	541.9	211.4	390.1	1 042	1 138	100.6
V. Центр.-Черноземн. р.	**43.9**	**0.12**	**22.3**	**21.6**	**10.6**	**1.1**	**508.4**	**200.1**	**393.6**	**1 063**	**1 080**	**102.6**
Орловская	42.6	0.05	21.8	20.8	8.8	0.8	511.3	179.0	350.1	1 057	1 100	91.9
Тамбовская	41.3	0.20	23.2	18.1	11.0	1.0	561.3	234.4	417.6	1 079	1 081	86.0
Курская	43.2	0.11	22.8	20.4	9.9	1.3	528.5	191.3	362.0	1 056	1 088	125.9
Воронежская	47.4	0.11	21.5	25.9	12.0	1.2	452.5	193.3	427.2	1 060	1 061	102.6
VI. Вятский район	**53.4**	**0.84**	**29.7**	**23.7**	**10.0**	**1.3**	**557.0**	**232.4**	**417.3**	**1 051**	**1 094**	**129.2**
Вятская	51.7	0.71	27.9	23.8	11.1	1.6	539.3	226.6	420.1	1 052	1 100	140.1
Вотская авт. обл.	57.1	1.21	34.2	22.9	7.3	0.7	598.7	245.1	409.4	1 064	1 078	90.0
Марийская авт. обл.	55.2	0.91	31.2	24.0	9.0	1.1	565.7	237.0	419.1	1 025	1 096	117.7
VII. Уральская обл.	**55.6**	**0.54**	**27.3**	**28.3**	**11.0**	**1.6**	**491.2**	**247.0**	**502.9**	**1 065**	**1 130**	**146.7**
VIII. Башкирская АССР	**44.6**	**0.15**	**16.2**	**28.4**	**8.4**	**1.6**	**362.4**	**139.7**	**385.5**	**1 067**	**1 093**	**190.0**
IX. Средне - Волжский район	**44.2**	**0.20**	**21.8**	**22.4**	**9.8**	**1.4**	**495.5**	**195.4**	**397.4**	**1 059**	**1 088**	**141.5**
Чувашская АССР	45.1	0.47	25.9	19.2	6.6	0.7	573.0	201.8	352.2	1 043	1 054	108.6
Татарская АССР	38.6	0.22	20.4	18.2	10.7	2.0	529.6	201,7	380.8	1 064	1 067	182.8
Пензенская	45.4	св. н.	23.1	22.3	10.1	1.5	508.2	св. н.	св. н.	1 057	1 126	149.6
Ульяновская	44.1	0.14	20.1	24.0	9.7	0.9	455.4	187.5	411.8	1 063	1 117	90.8
Самарская	46.7	0.26	21.5	25.2	10.3	1.3	460.4	192.8	418.7	1 063	1 080	120.9
Оренбургская	1.1	0.30	22.3	28.8	8.9	1.3	444.4	191.4	430.8	1 039	1 059	149.9
X. Нижне - Волжский район	**42.3**	**0.24**	**19.2**	**23.1**	**11.3**	**1.3**	**454.2**	**168.2**	**370.4**	**1 062**	**1 098**	**113.5**
Саратовская	44.4	0.12	19.5	24.9	10.4	1.2	438.0	170.4	389.0	1 060	1 107	116.4
Сталинградская	34.2	0.21	16.2	18.0	11.9	1.5	473.1	165.6	350.2	1 064	1 056	123.3
АССР Нем. Поволж.	51.6	0.67	21.2	30.4	13.8	1.1	411.5	152.7	371.2	1 041	1 051	80.9
Астраханская	44.3	0.64	23.7	20.6	11.0	1.2	534.6	195.1	365.0	1 070	1 191	111.8
Калмыцкая авт. обл.	33.4	—	19.5	13.9	7.1	0.9	585.2	105.2	179.8	1 187	1 107	125.9
XI. Крымская АССР	**36.6**	**0.37**	**13.2**	**23.4**	**11.7**	**1.6**	**360.4**	**113.4**	**314.6**	**1 057**	**1 183**	**140.1**
XII. Северо - Кавказск. край [1])	**42.9**	**0.11**	**17.8**	**25.1**	**13.3**	**1.7**	**413.9**	**155.0**	**374.5**	**1 065**	**1 121**	**125.7**
XIII. Дагестанская АССР [2])	**38.1**	**1.24**	**18.9**	**19.2**	**14.3**	**2.6**	**495.1**	**169.3**	**341.9**	**1 128**	**1 195**	**180.0**
Итого по Европ. части РСФСР	**44.3**	**0.35**	**21.3**	**23.0**	**10.3**	**1.5**	**474.1**	**190.9**	**384.2**	**1 062**	**1 123**	**144.6**
(без Сев.-Кавказ. края и Дагестан. АССР).												

1) г. Ленинград и г. Москва см. стр. 4. Б.

1) По неполному материалу.

2) Только гор. население.

(Продолжение).

1	2	3	4	5	6	7	8	9	10	11	12	13
Б. Городское население.												
I. Северо-Восточный р.	**36.6**	**0.86**	**21.6**	**15.0**	**9.6**	**2.6**	**588.7**	**162.4**	**275.8**	**1 047**	**1 277**	**265.7**
Авт. обл. Коми . . .	46.1	0.45	23.6	22.5	10.3	1.3	511.8	150 9	294.9	1 194	1 220	13[illegible].4
Вологодская	34.6	0.64	21.1	13.5	9.7	2.6	610.3	165.6	271.4	1 088	1 293	270.8
Сев.-Двинская . . .	40.0	1.49	22.3	17.7	9.4	2.6	558 2	157.8	282.8	940	1 180	278.7
II. Ленинградск. обл. и Авт. Карельск. Р. .	**28.8**	**0.89**	**15.2**	**13 6**	**12.7**	**3.3**	**523.3**	**142.3**	**253.9**	**1 050**	**1 205**	**262.0**
гор. Ленинград . . .	27.8	0.93	14.4	13.4	13.6	3.6	519.3	141.9	273.4	1 051	1.204	264.7
Ленинградская . . .	29.5	0.82	14.9	14.6	10.5	2.9	503.7	140.7	279.4	1 029	1.173	281.2
Новгородская . . .	35.5	0.56	20.2	15.3	11.3	2.9	570.0	151.3	265.6	1 088	1.310	256,5
Псковская	29.7	0.60	16.9	12.8	10.4	2.2	567.9	131.1	230.9	1 034	1.163	214.8
Череповецкая .	34.2	1.69	21.5	12.7	9.0	2.0	627.9	163.1	259.9	1 057	1.186	225.1
III. Западный район. .	**32.1**	**0.38**	**16.3**	**15.8**	**10.9**	**2.2**	**507.3**	**146.7**	**289.3**	**1 061**	**1.194**	**205.2**
Смоленская . . .	28.6	0.45	14.7	13 9	11.1	3.3	514.9	131.5	255.6	1 066	1.193	294.0
Брянская	34.7	0.32	17.4	17.3	10.7	1.5	502.7	155.8	310.0	1 058	1.194	137.9
IV. Центрально-Пром. р.	**33.8**	**0.92**	**15.9**	**17.9**	**11.4**	**3.0**	**470.6**	**151.9**	**322.7**	**1 059**	**1.209**	**302.4**
Московск.-Пром. п. р.	37.9	0.93	17.6	20.3	10.8	1.6	465.2	161.4	347.0	1 063	1.195	208.8
Тверская	34.7	0.98	16.8	18.0	11.3	3.2	482.5	158.2	327 9	1 071	1.210	280.6
Ярославская	35.6	0.78	19.3	16.3	11.5	3.0	542.2	149.4	275.6	1 084	1.253	261.1
Ив.-Вознесенская . .	41.3	1.09	19.3	22.0	11.2	1.8	468.2	190.7	407.4	1 042	1.144	159.4
Костромская	31.0	0.76	14.8	16.2	10.5	2.8	478.5	143.0	299.1	1 047	1.155	265.7
Калужская	31.8	0.33	18.3	13.5	9.8	2.6	575.5	139.4	242.3	1 034	1.072	266.5
Московская	38.3	0.96	16.8	21.5	11.0	*)	438.6	170.7	389.3	1 050	1.179	*)
Владимирская . . .	45.4	1.02	17.1	28.3	10.2	1.6	376.4	138.5	367.8	1 092	1.276	161.8
Нижегородская . . .	37.2	0.97	18.1	19.1	10.3	1.7	487.0	156.0	320.4	1 076	1.216	163.7
гор. Москва	29.8	0.92	13.7	16.1	12.7	6.1	459.2	134.0	291.8	1 052	1.242	477.1
Рязано-Тульск. п. р.	27.8	0.81	16.0	11.8	8 8	1.7	574.6	166.8	290.4	1 067	1.164	196.4
Рязанская	27.0	0.48	16.7	10.3	7.7	1.3	620.1	198.6	320.4	1 092	1.168	164.6
Тульская	28.5	1.10	15.3	13.2	9.9	2.1	535.8	139.7	260.8	1 046	1.160	218.6
V. Центр.-Черноземн. р.	**27.2**	**0.43**	**15.4**	**11.8**	**9.0**	**1.3**	**568.8**	**177.7**	**312.4**	**1 073**	**1.101**	**145.7**
Орловская	31.2	0.33	20.6	10·6	9.8	1.6	658.9	174.9	265.5	1 069	1.080	162.2
Тамбовская	20.5	0.52	11.2	9.3	7.0	1.0	547.1	176.3	322.3	1 052	1.140	148.6
Курская	28.7	0.44	16.1	12.6	9.5	1.3	562.3	172.5	306.9	1 078	1 058	138.7
Воронежская. . . .	30.5	0.37	15.9	14.6	10.2	1.4	523.2	186.0	355 5	1 087	1 139	138.5
VI. Вятский р.	**43.1**	**1.41**	**22.8**	**20.3**	**11.6**	**2.4**	**527.4**	**181.8**	**344.7**	**1 066**	**1 194**	**203.6**
Вятская	39.0	1.35	22.3	16.7	8.9	2.3	571.7	175.3	306.5	1 100	1 243	255.9
Вотская авт. обл. .	51.8	1.69	24.9	26.9	17.0	2.6	480.5	185.2	385.5	1 042	1 136	156.3
Марийская авт. обл.	38.2	0.77	17.4	20.8	9.5	1.7	456.0	211.1	462.9	965	1 093	185.8

*) Свед. о разводах не разбиты на городск. и сельские.

Таблица 1.

1	2	3	4	5	6	7	8	9	10	11	12	13
VII. Уральская обл. . .	**51.4**	**0.90**	**26.6**	**24.8**	**13.0**	**2.3**	**517.5**	**229.8**	**444.0**	**1 048**	**1 153**	**176.5**
VIII. Башкирская АССР	**43.8**	**0.88**	**20.8**	**23.0**	**9.4**	**1.8**	**473.8**	**195.1**	**411.8**	**1 082**	**1 286**	**189.9**
IX. Средне-Волжский р.	**36.9**	**0.74**	**20.8**	**16.1**	**11.2**	**1.9**	**564.3**	**217.8**	**330.0**	**1 052**	**1 150**	**174.4**
Чувашская АССР . .	29.6	0.41	16.3	13.3	8.0	1 3	552.5	179.1	324.1	1 096	1 095	160.1
Татарская АССР . .	33.7	0.83	19.9	13.8	12.4	2.2	590.8	212.3	359.3	1 064	1 124	180.4
Пензенская	30.3	св.н.	17.4	12.9	8.5	1.8	573.4	св. н.	св. н.	1 061	1 212	206.0
Ульяновская	37.4	0.61	18.4	19.0	10.2	1.4	491.7	188.1	382.5	1 070	1 180	141.8
Самарская	40.1	1.03	23.6	16.5	11.9	1.8	586.9	227.8	388.2	1 038	1 150	5.154
Оренбургская . . .	46.7	1.24	25.5	21.2	13.1	2.7	546.7	240.7	440.1	1 028	1 117	204.0
X. Нижне-Волжский р. . .	**36.4**	**0.83**	**20.3**	**16.1**	**11.8**	**1.9**	**564.3**	**187.6**	**334.1**	**1 044**	**1 196**	**159.9**
Саратовская	34.3	0.59	19.5	14.8	11.3	1.6	644.7	181.5	318.9	1 056	1 007	141.3
Сталинградская . .	36.1	0.90	18.7	17.4	12.4	2.1	518.1	188.4	363.6	1 040	1 162	173.7
АССР Немцев Поволжья.	42.5	1.25	18.1	24.4	11.2	2.2	426.3	147 0	344.8	967	1 058	198.5
Астраханская . . .	38.9	1.15	24.7	14.2	12.7	2.1	635.7	213.8	336.3	1 058	1 256	166.8
Калмыцкая авт. обл.	—	—	—	—	—	—	—	—	—	—	—	—
XI. Крымская АССР. .	**29.6**	**0.62**	**15.7**	**13.9**	**14.1**	**2.7**	**529.2**	**138.6**	**261.9**	**1 050**	**1 306**	**197.2**
XII. Северо - Кавказск. край	**32.4**	**0.26**	**15.9**	**16.5**	**13.8**	**2.8**	**491.9**	**157.3**	**319.6**	**1 065**	**1 188**	**199.7**
XIII. Дагестанская АССР	**38.1**	**1.24**	**18.9**	**19.2**	**14.3**	**2.6**	**495.1**	**169.3**	**341.9**	**1 128**	**1 195**	**180 0**
Итого по Европ. части РСФСР. . .	**35.0**	**0.83**	**17.9**	**17.1**	**11.6**	**2,8**	**512.9**	**174.1**	**340.0**	**1 056**	**1 188**	**250.3**
(без Сев.-Кавказ. края и Дагестан. АССР).												
В. Сельское население.												
I. Северо-Восточный р.	**49.5**	**0.52**	**24.5**	**25.0**	**10.1**	**1.6**	**494.6**	**208.0**	**420.6**	**1 059**	**1 158**	**155.3**
Авт. обл. Коми . . .	51.8	0.30	21.2	30 6	10.9	1.9	409.7	166.8	407.1	1 048	1 192	177.7
Вологодская	49.1	0.40	24 9	24.2	10.2	1.2	506.2	221.1	436.9	1 060	1 135	116.9
Сев.-Двинская . . .	49.5	0.76	25.0	24.5	9.7	2.0	505.4	202.0	399.9	1 061	1 185	207.9
II. Ленинградск. обл. и Авт. Карельск. Р. .	**41.8**	**0.21**	**19.9**	**21.9**	**9.3**	**0.9**	**475.8**	**169.1**	**355.6**	**1 062**	**1 191**	**93.0**
Гор. Ленинград . .	—	—	—	—	—	—	—	—	—	—	—	—
Ленинградская . .	38.5	0.35	18.8	19.7	10.6	0.9	489.6	152.3	311.2	1 061	1 174	92.6
Новгородская	41.1	0.13	19.5	21.6	9.10	0.9	474.3	165.9	349.9	1 053	1 198	103.9
Псковская	42.3	0.11	19.6	22.7	9.4	0.8	463.4	169.9	366.7	1 060	1 192	88.1
Череповецкая	6.34	0.33	22.6	23.7	9.4	0.9	488.9	190.1	389.0	1 080	1 199	91.7

(Продолжение).

Таблица I.

1	2	3	4	5	6	7	8	9	10	11	12	13
III. Западный район	**46.9**	**0.09**	**21.3**	**25.6**	**9.4**	**1.2**	**454.9**	**177.0**	**389.3**	**1 064**	**1 144**	**129.2**
Смоленская	45.1	0.08	19.4	25.7	9.6	1.3	430.7	166.1	385.7	1 056	1 171	138.9
Брянская	49.0	0.11	23.6	25.4	9.2	1.1	481.8	189.3	392.9	1 072	1 117	117.1
IV. Центр.-Промышл. р.	**44.0**	**0.22**	**20.0**	**24.0**	**10.0**	**0.9**	**455.2**	**180.4**	**396.2**	**1 065**	**1 134**	**98.5**
Московск.-Пром. п. р.	**44.3**	**0.26**	**19.6**	**24.7**	**10.2**	**1.0**	**442.5**	**176.3**	**398.6**	**1 068**	**1 136**	**98 8**
Тверская	39.4	0.11	17.3	22.1	10.6	1.1	439.3	155.0	352.8	1 065	1 179	107.3
Ярославская	42.6	0.21	20.0	22.6	10.0	0.8	468.5	163.9	350.0	1 071	1 100	80.1
Ив.-Вознесенская	47.0	0.51	21.0	26.0	10.3	0.9	447.8	196.4	438.9	1 054	1 119	83.2
Костромская	40.0	0.29	18.1	21.9	9.3	0.7	452.0	158.5	350.7	1 070	1 147	76.7
Калужская	48.0	0.08	23.0	25.0	10.0	1.4	478.0	209.4	438.1	1 074	1 113	144.4
Московская	44.7	0.35	17.5	27.2	10.2	*)	390.9	145.1	371.6	1 058	1 161	*)
Владимирская	42.6	0.31	18.5	24.1	10.1	0.8	433.2	186.1	429.6	1 092	1 134	76.2
Нижегородская	48.3	0.28	22.0	26.3	10.3	1.0	455.9	197.9	434.2	1 069	1 121	101.8
Гор. Москва	—	—	—	—	—	—	—	—	—	—	—	—
Рязано-Тульский п. р.	**43.1**	**0.10**	**21.4**	**21.7**	**9.4**	**0.9**	**495.6**	**193.0**	**389.4**	**1 057**	**1 131**	**97.8**
Рязанская	40.4	0.08	18.7	21.7	9.6	1.0	463.6	175.6	378.8	1 067	1 127	108.0
Тульская	47.8	0.14	25 9	21.9	9.1	0.7	542.4	218.5	402.8	1 042	1 136	79.3
V. Центр.-Черноземный район	**45.6**	**0.10**	**23.0**	**22.6**	**10.8**	**1.1**	**504.6**	**201 4**	**399.2**	**1 063**	**1 079**	**98.9**
Орловская	43.9	0.02	21.9	22.0	8.7	0.7	499.6	179.3	358.9	1 056	1 103	83.1
Тамбовская	43.8	0.17	24.6	19.2	11.5	0.9	562.0	237.7	422.9	1 081	1 078	81.4
Курская	44.6	0.08	23.5	21.1	10.0	1.2	526.2	192.5	365.9	1 055	1 090	124.7
Воронежская	48.9	0.08	21.9	27.0	12.1	1.2	448.8	193.6	431.5	1 059	1 056	99.9
VI. Вятский р.	**54.1**	**0.81**	**30 2**	**23.9**	**9.9**	**1.2**	**558.7**	**235.3**	**421.2**	**1 050**	**1 089**	**122.9**
Вятская	52.5	0.66	28.2	24.3	11.2	1.5	537.7	229.1	426.1	1 050	1 093	134 0
Вотская авт. обл.	57.7	1.15	35.2	22.5	6.2	0.4	610.6	251.2	411.3	1 066	1 074	69.5
Марийская авт. обл.	56.0	0.92	31.8	24.2	9.0	1.0	568.8	237.8	418.0	1 026	1 096	114.7
VII. Уральская обл.	**56.7**	**0.45**	**27 5**	**29.2**	**10.5**	**1.4**	**481.7**	**251.1**	**517.6**	**1 068**	**1 125**	**137.1**
VIII. Башкирская АССР	**44.6**	**0.09**	**15.7**	**28.9**	**8.4**	**1.6**	**352.0**	**134.5**	**382.2**	**1 065**	**1 072**	**190.1**
IX. Средне-Волжский р.	**45.1**	**0.13**	**21·9**	**23.2**	**9.7**	**1.2**	**488.0**	**192.7**	**398.8**	**1 059**	**1 080**	**136.6**
Чувашская АССР	46.0	0.47	26.4	19.6	6.5	0.7	573.6	202.6	353.1	1 041	1 052	105.4
Татарская АССР	39.2	0.15	20.5	18.7	10.5	1.9	523.2	200.6	383.3	1 064	1 060	183 2
Пензенская	46.0	св.н.	23.6	23.3	10.2	1.5	503.8	св. н.	св. н.	1 057	1 120	144.8
Ульяновская	45.0	0.07	20.3	24.7	9.7	0.8	451.2	187.4	415.4	1 062	1 110	83.5
Самарская	47.7	0.15	21.2	26.5	10.1	1.1	444.2	188.3	423.9	1 066	1 069	114.9
Оренбургская	52 3	0.05	21.5	30.8	7.8	1.0	410.8	175.3	426.7	1 043	1 034	126.7
X. Нижне-Волжский р.	**43.5**	**0.12**	**19.0**	**24.5**	**10.9**	**1.1**	**435.7**	**164.8**	**378.4**	**1 065**	**1 080**	**102.8**
Саратовская	46.2	0.03	19.4	26.8	10.3	1.1	420.6	169.0	401.7	1 060	1 096	111.5
Сталинградская	33.8	0.06	15.6	18.2	11.7	1.3	462.3	160.2	346.6	1 070	1 029	111.6
АССР Немцев Поволжья	52.9	0.64	21.7	31.2	13 9	0.9	409.7	153.4	374.4	1 050	1 050	67.1
Астраханская	47.7	0.31	22.9	24.8	9.8	0.6	480.7	185.2	385.1	1 076	1 147	65.5
Калмыцкая авт. обл.	33.4	св.н.	19.5	13.9	7.1	0.9	585.2	105.2	179.8	1 187	1 107	125.9
XI. Крымская АССР	**42.4**	**0.15**	**11.1**	**31.4**	**9.5**	**0.7**	**265.1**	**99.2**	**373.9**	**1 061**	**1 060**	**73.2**
XII. Северо-Кавказский край	**45.6**	**0.07**	**18.2**	**27.4**	**13.1**	**1.4**	**399.7**	**154.6**	**386.8**	**1 065**	**1 107**	**105.9**
XIII. Дагестанская АССР *)	—	—	—	—	—	—	—	—	—	—	—	—
Итого по Европ. части РСФСР	**46.3**	**0.22**	**21.9**	**24.4**	**10.0**	**1.2**	**474.0**	**193.6**	**409.3**	**1 063**	**1 110**	**116.3**
(без Сев.-Кавказ. края и Дагестан. АССР).												
Г. Отдельные города.												
Москва	29.8	0.92	13.7	16.1	12.7	6.1	459.2	134.0	291.8	1 052	1 242	477.1
Ленинград	27.8	0.93	14.4	13.4	13.6	3.6	519.3	141.9	273.4	1 051	1 204	264.7
Ростов н/Дону	27.7	0.28	15.8	11.9	15.5	3.0	569.1	158.3	278.2	1 067	1 192	195.7
Саратов	32.7	0.80	20.9	11.8	13.4	1.9	639.5	173.7	271.6	1 062	1 198	141.1
Н.-Новгород	33.6	1.19	18.0	15.1	10.7	2.3	534.2	159.5	298.7	1 089	1 330	209.7
Казань	35.3	1.04	22.2	13.1	15.5	2.8	629.4	221.2	351.5	1 069	1 160	182.1
Астрахань	37.4	1.29	25.1	12.3	13.6	2.4	669.5	217.9	325.4	1 067	1 276	176.0
Самара	36.2	1.28	23.4	12.8	12.8	1.9	645.0	229.8	356.3	1 063	1 183	150.1
Тула	30.9	1.49	16.1	14.8	11.9	1.5	521.8	143.2	274.5	1 032	1 181	237.0
Сталинград	43.0	1.52	23.0	20.1	15.2	2.8	533.7	208.4	390.5	1 035	1 217	181.0
Свердловск	42.8	0.49	24.8	18.0	13.3	2.3	579.4	228.0	393.7	1 002	1 190	175.4
Оренбург	47.3	1.35	26.4	20.9	12.9	2.9	557.8	241.3	432.6	1 052	1 152	229.7
Воронеж	26.3	0.76	15.9	10.4	11.7	1.8	605.0	170.2	281.2	1 109	1 148	154.4
Ярославль	34.8	0.76	19.6	15.2	14.3	4.0	563.9	154.6	274.2	1 095	1 301	279.1
Ив.-Вознесенск	39.1	0.97	22.5	16.6	12.7	1.9	575.4	213.5	371.1	1 050	1 186	150.7
Тверь	37.6	1.14	17.5	20.1	13.4	4.8	466.2	168.9	162.1	1 066	1 327	358.6

*) Сведений нет.

Сведения о родившихся, умерших и о естественном приросте за 1925 и 1926 г.г.

(В границах Всесоюзной переписи 1926 г.).

Таблица II.

Наименование республик, областей и губерний.	Годы.	Число родившихся (без мертворожденных): Мальчиков	Девочек	Об. пола	Число умерших: Мужчин	Женщин	Об. пола	Естественный прирост: Мужчин	Женщин	Об. пола	На 1000 населения: Родившихся	Умерших	Естеств. прирост
1	2	3	4	5	6	7	8	9	10	11	12	13	14
I. Северо-Восточн. район.													
Архангельская ²)	1925	9 972	9 334	19 306	5 806	5 131	10 937	4 166	4 203	8 369	45.56	25.81	19.75
	1926	9 552	8 790	18 342	5 481	4 575	10 056	4 071	4 215	8 286	42.92	23.53	19.39
Авт. обл. Коми	1925	5 109	4 808	9 917	3 439	3 096	6 535	1 670	1 712	3 382	48.52	31.97	16.55
	1926	5 446	5 176	10 622	2 397	1 986	4 383	3 049	3 190	6 239	51.61	21.30	30.31
в т. ч. городские пос.	1925	163	137	300	102	101	203	61	36	97	47.14	31.90	15.24
	1926	166	139	305	98	58	156	68	81	149	46.06	23.56	22.50
„ „ „ сельские пос.	1925	4 946	4 671	9 617	3 337	2 995	6 332	1 609	1 676	3 285	48.56	31.97	16.59
	1926	5 280	5 037	10 317	2 299	1 928	4 227	2 981	3 109	6 090	51.79	21.22	30.57
Вологодская	1925	24 788	23 375	48 163	18 002	16 681	34 683	6 786	6 694	13 480	46.70	33.63	13.07
	1926	25 747	24 251	49 998	13 692	11 949	25 641	12 055	12 302	24 357	47.87	24.55	23.32
в т. ч. городские пос.	1925	1 603	1 582	3 185	1 010	856	1 866	593	726	1 319	35.85	21.00	14.85
	1926	1 658	1 524	3 182	1 095	847	1 942	563	677	1 240	34.64	21.14	13.50
„ „ „ сельские пос.	1925	23 185	21 793	44 978	16 992	15 825	32 817	6 193	5 968	12 161	47.73	34.83	12.90
	1926	24 089	22 727	46 816	12 597	11 102	23 699	11 492	11 625	23 117	49.14	24.88	24.26
Северо-Двинская	1925	16 690	15 622	32 312	11 343	10 471	21 814	5 347	5 151	10 498	48.84	32.97	15.87
	1926	16 877	15 995	32 872	9 053	7 639	16 692	7 824	8 356	16 180	48.94	24.85	24.09
в т. ч. городские пос.	1925	771	719	1 490	490	468	958	281	251	532	41.96	26.98	14.98
	1926	715	761	1 476	446	378	824	269	383	652	39.98	22.32	17.66
„ „ „ сельские пос.	1925	15 919	14 903	30 822	10 853	10 003	20 856	5 066	4 900	9 966	49.23	33.31	15.92
	1926	16 162	15 234	31 396	8 607	7 261	15 868	7 555	7 973	15 528	49.46	25.00	24.46
Итого по Северо-Вост. району	1925	**56 559**	**53 139**	**109 698**	**38 590**	**35 379**	**73 969**	**17 969**	**17 760**	**35 729**	**47.26**	**31.87**	**15.39**
	1926	**57 622**	**54 212**	**111 834**	**30 623**	**26 149**	**56 772**	**26 999**	**28 063**	**55 062**	**47.60**	**24.17**	**23.43**
в т. ч. городские пос.*)	1925	**2 537**	**2 438**	**4 975**	**1 602**	**1 425**	**3 027**	**935**	**1 013**	**1 948**	**38.06**	**23.16**	**14.90**
	1926	**2 539**	**2 424**	**4 963**	**1 639**	**1 283**	**2 922**	**900**	**1 141**	**2 041**	**36.65**	**21.58**	**15.07**
„ „ „ сельские пос.*)	1925	**44 050**	**41 367**	**85 417**	**31 182**	**28 823**	**60 005**	**12 868**	**12 544**	**25 412**	**48.36**	**33.97**	**14.39**
	1926	**45 531**	**42 998**	**88 529**	**23 503**	**20 291**	**43 794**	**22 028**	**22 707**	**44 735**	**49.55**	**24.51**	**25 04**
II. Ленингр. обл. и Авт. Карельская Республика.													
Карельская АССР ²)	1925	6 335	5 888	12 223	3 817	3 562	7 379	2 518	2 326	4 844	47.11	28.44	18.67
	1926	6 334	5 997	12 331	3 703	3 205	6 908	2 631	2 792	5 423	46.33	25.96	20.37
Мурманская ²)	1925	474	425	899	216	143	359	258	282	540	42.40	16.93	25.47
	1926	535	512	1 047	229	167	396	306	345	651	46.77	17.69	29.08
Гор. Ленинград	1925	19 761	18 641	38 402	10 976	9 126	20 102	8 785	9 515	18 300	27.85	14.58	13.27
	1926	21 836	20 772	42 608	12 088	10 042	22 130	9 748	10 730	20 478	27.76	14.42	13.34
Ленинградская (без г. Ленинграда)	1925	22 357	20 851	43 208	13 334	11 841	25 175	9 023	9 010	18 033	37.43	21.81	15.62
	1926	21 947	20 801	42 748	11 361	9 678	21 039	10 586	11 123	21 709	36.52	17.97	18.55
в т. ч. городские пос.	1925	2 566	2 433	4 999	1 563	1 276	2 839	1 003	1 157	2 160	28.68	16.29	12.39
	1926	3 822	3 715	7 537	2 050	1 747	3 797	1 772	1 968	3 740	29.50	14.86	14.64
„ „ „ сельские пос.	1925	19 791	18 418	38 209	11 771	10 565	22 336	8 020	7 853	15 873	38.99	22.79	16.20
	4)1926	18 125	17 086	35 211	9 311	7 931	17 242	8 814	9 155	17 969	38.47	18.84	19.63

*) Без Архангельской губ.

(Продолжение).

Таблица II.

1	2	3	4	5	6	7	8	9	10	11	12	13	14
Новгородская	1925	22 598	21 151	43 749	13 888	11 885	25 773	8 710	9 266	17 976	43.05	25.36	17.69
	1926	21 549	20 383	41 932	11 155	9 200	20 355	10 394	11 183	21 577	40.38	19.60	20.78
в т. ч. городские пос.	1925	2 433	2 234	4 667	1 603	1 255	2 858	830	979	1 809	36.56	22.39	14.17
	1926	2 523	2 319	4 842	1 565	1 195	2 760	958	1 124	2 082	35.51	20.24	15.27
„ „ „ сельские пос. .	1925	20 165	18 917	39 082	12 285	10 630	22 915	7 880	8 287	16 167	43.99	25.79	18.20
	1926	19 026	18 064	37 090	9 590	8 005	17 595	9 436	10 059	19 495	41.12	19.51	21.61
Псковская	1925	38 270	35 741	74 011	24 030	21 109	45 139	14 240	14 632	28 872	42.45	25.89	16.56
	1926	37 498	35 414	72 912	18 624	15 654	34 278	18 874	19 760	38 634	41.15	19.35	21.80
в т. ч. городские пос.	1925	2 431	2 144	4 575	1 584	1 366	2 950	847	778	1 625	30.06	19.38	10.68
	1926	2 357	2 279	4 636	1 416	1 217	2 633	941	1 062	2 003	29.70	16.87	12.83
„ „ „ сельские пос. .	1925	35 839	33 597	69 436	22 446	19 743	42 189	13 393	13 854	27 247	43.64	26.51	17.13
	1926	35 141	33 135	68 276	17 208	14 437	31 645	17 933	18 698	36 631	42.26	19.58	22.68
Череповецкая	1925	16 958	15 787	32 745	10 084	9 023	19 107	6 874	6 764	13 638	45.27	26.42	18.85
	1926	17 226	15 974	33 200	8 986	7 498	16 484	8 240	8 476	16 716	45.40	22.54	22.86
в т. ч. городские пос.	1925	1 012	904	1 916	612	512	1 124	400	392	792	37.23	21.84	15.39
	1926	932	882	1 814	618	521	1 139	314	361	675	34.22	21.49	12.73
„ „ „ сельские пос. .	1925	15 946	14 883	30 829	9 472	8 511	17 983	6 474	6 372	12 846	45.89	26.77	19.12
	1926	16 294	15 092	31 386	8 368	6 977	15 345	7 926	8 115	16 041	46.28	22.63	23.65
Итого по Ленинградской обл. и Автон. Карельской Республике . .	1925	**126.753**	**118.484**	**245.237**	**76 345**	**66 689**	**143 034**	**50 408**	**51 795**	**102 203**	**38.95**	**22 72**	**16 23**
	1926	**126.925**	**119.853**	**246.778**	**66 146**	**55 444**	**121 590**	**60 779**	**64 409**	**125 188**	**37.75**	**18 60**	**19 15**
в т. ч. городские пос.)*	*1925*	***28 203***	***26 356***	***54 559***	***16 338***	***13 535***	***29 873***	***11 865***	***12 821***	***24 686***	**28.95**	**15.85**	**13.10**
	1926	**31 470**	**29 967**	**61 437**	**17 737**	**14 722**	**32 459**	**13 733**	**15 245**	**28 978**	**28.76**	**15.19**	**13.57**
„ „ „ сельские пос.*)	1925	**91 741**	**85 815**	**177 556**	**55 974**	**49 449**	**105 423**	**35 767**	**36 366**	**72 133**	**42.98**	**25 52**	**17.46**
	1926	**88 586**	**83 377**	**171 963**	**44 477**	**37 350**	**81 827**	**44 109**	**46 027**	**90 136**	**41.82**	**19.90**	**21.92**
III. Западный район.													
Смоленская	1925	54 468	51 296	105 764	31 458	27 747	59 205	23 010	23 549	46 559	47.34	26.50	20.84
	1926	50 924	48 173	99 097	23 313	19 883	43 196	27 611	28 290	55 901	43.62	19.01	24.61
в т. ч. городские пос.	1925	3 431	3 162	6 593	1 876	1 657	3 533	1 555	1 505	3 060	32.37	17.35	15.02
	1926	3 114	2 920	6 034	1 690	1 417	3 107	1 424	1 503	2 927	28.62	14.74	13.88
„ „ „ сельские пос. .	1925	51 037	48 134	99 171	29 582	26 090	55 672	21 455	22 044	43 499	48.85	27.42	21.43
	1926	47 810	45 253	93 063	21 623	18 466	40 089	26 187	26 787	52 974	45.15	19.45	25.70
Брянская	1925	48 979	45 918	94 897	22 960	20 816	43 776	26 019	25 102	51 121	48.43	22.34	26.09
	1926	48 267	45 102	93 369	23 935	21 269	45 204	24 332	23 833	48 165	46.87	22.69	24.18
в т. ч. городские пос.	1925	5 394	4 914	10 308	2 550	2 138	4 688	2 844	2 776	5 620	37.20	16.92	20.28
	1926	5 172	4 888	10 060	2 753	2 305	5 058	2 419	2 583	5 002	34.67	17.43	17.24
„ „ „ сельские пос. .	1925	43 585	41 004	84 589	20 410	18 678	39 088	23 175	22 326	45 501	50.28	23.23	27.05
	1926	43 095	40 214	83 309	21 182	18 964	40 146	21 913	21 250	43 163	48.95	23.59	25.36
Итого по Западн. району	1925	**103 447**	**97 214**	**200 661**	**54 418**	**48 563**	**102 981**	**49 029**	**48 651**	**97 680**	**47.85**	**24.56**	**23.29**
	1926	**99 191**	**93 275**	**192 466**	**47 248**	**41 152**	**88 400**	**51 943**	**52 123**	**104 066**	**45.13**	**20.73**	**24.40**
в т. ч. городские пос.	1925	**8 825**	**8 076**	**16 901**	**4 426**	**3 795**	**8 221**	**4 399**	**4 281**	**8 680**	**35.15**	**17.10**	**18.05**
	1926	**8 286**	**7 808**	**16 094**	**4 443**	**3 722**	**8 165**	**3 843**	**4 086**	**7 929**	**32.12**	**16.30**	**15.82**
„ „ „ сельские пос. .	1925	**94 622**	**89 138**	**183 760**	**49 992**	**44 768**	**94 760**	**44 630**	**44 370**	**89 000**	**49.50**	**25.53**	**23.97**
	1926	**90 905**	**85 467**	**176 372**	**42 805**	**37 430**	**80 235**	**48 100**	**48 037**	**96 137**	**46.87**	**21.32**	**25.55**

*) Без Карельской АССР и Мурманской губ.

(Продолжение). *Таблица II.*

1	2	3	4	5	6	7	8	9	10	11	12	13	14
IV. Центр.-Промышл. район.													
а) Москов.-Промыш. подрайон.													
Тверская	1925	46 957	43 967	90 924	26 010	23 074	49 084	20 947	20 893	41 840	41.10	22.19	18.91
	1926	44 673	41 936	86 609	20 844	17 624	38 468	23 829	24 312	48 141	38.85	17.26	21.59
в т. ч. городские пос.	1925	4 930	4 506	9 436	2 605	2 196	4 801	2 325	2 310	4 635	36.40	18.52	17.88
	1926	4 944	4 618	9 562	2 526	2 088	4 614	2 418	2 530	4 948	34.75	16.77	17.98
" " " сельские пос. .	1925	42 027	39 461	81 488	23 405	20 878	44 283	18 622	18 583	37 205	41.72	22.67	18.05
	1926	39 729	37 318	77 047	18 318	15 536	33 854	21 411	21 782	43 193	39.43	17.32	22.11
Ярославская	1925	29 393	27 969	57 362	15 935	14 929	30 864	13 458	13 040	26 498	43.72	23.52	20.20
	1926	28 463	26 514	54 977	14 010	12 429	26 439	14 453	14 085	28 538	41.26	19.84	21.42
в т. ч. городские пос.	1925	4 875	4 702	9 577	2 596	2 245	4 841	2 279	2 457	4 736	38.58	19.50	19.08
	1926	4 796	4 425	9 221	2 781	2 219	5 000	2 015	2 206	4 221	35.61	19.31	16.30
" " " сельские пос. .	1925	24 518	23 267	47 785	13 339	12 684	26 023	11 179	10 583	21 762	44.93	24.47	20.46
	1926	23 667	22 089	45 756	11 229	10 210	21 439	12 438	11 879	24 317	42.62	19.97	22.65
Костромская	1925	15 453	14 789	30 242	9 265	8 644	17 909	6 188	6 145	12 333	37.56	22.25	15.31
	1926	16 160	15 136	31 296	7 612	6 630	14 242	8 548	8 506	17 054	38.70	17.61	21.09
в т. ч. городские пос.	[1])1925	2 012	1 853	3 865	1 271	1 068	2 339	741	785	1 526	35.28	21.35	13.93
	1926	1 809	1 727	3 536	907	785	1 692	902	942	1 844	30.96	14.82	16.14
" " " сельские пос. .	[1])1925	13 441	12 936	26 377	7 994	7 576	15 570	5 447	5 360	10 807	37.93	22.39	15.54
	1926	14 351	13 409	27 760	6 705	5 845	12 550	7 646	7 564	15 210	39.97	18.07	21.90
Калужская	1925	30 281	28 384	58 665	15 726	14 437	30 163	14 555	13 947	28 502	51.09	26.27	24.82
	1926	27 702	25 856	53 558	13 642	12 292	25 934	14 060	13 564	27 624	46 54	22.54	24.00
в т. ч. городские пос.	1925	1 817	1 737	3 554	1 130	929	2 059	687	808	1 495	34.83	20.18	14.65
	1926	1 724	1 668	3 392	1 010	942	1 952	714	726	1 440	31.85	18.33	13.52
" " " сельские пос. .	1925	28 464	26 647	55 111	14 596	13 508	28 104	13 868	13 139	27 007	52.68	26.86	[illegible]
	1926	25 978	24 188	50 166	12 632	11 350	23 982	13 346	12 838	26 184	48.04	22.97	25.07
Московская (без г. Москвы)	1925	58 052	54 605	112 657	24 703	21 599	46 302	33 349	33 006	66 355	45.82	18.83	26.99
	1926	55 515	52 573	108 088	23 386	20 066	43 452	32 129	32 507	64 636	43.01	17.29	25.72
в т. ч. городские пос.	1925	11 343	10 600	21 943	5 023	4 288	9 311	6 320	6 312	12 632	35.99	15.27	20.72
	1926	12 864	12 255	25 119	5 962	5 056	11 018	6 902	7 199	14 101	38.28	16.79	21.49
" " " сельские пос. .	1925	46 709	44 005	90 714	19 680	17 311	36 991	27 029	26 694	53 723	49.06	20.01	29.05
	1926	42 651	40 318	82 969	17 424	15 010	32 434	25 227	25 308	50 535	44.68	17.47	27.21
Владимирская	1925	31 747	29 755	61 502	14 556	12 961	27 517	17 191	16 794	33 985	48.14	21.54	26.60
	1926	29 431	26 956	56 387	12 761	11 015	23 776	16 670	15 941	32 611	43.14	18.19	24.95
в т. ч. городские пос.	1925	5 405	5 203	10 608	2 329	2 033	4 362	3 076	3 170	6 246	44.84	18.44	26.40
	1926	6 028	5 518	11 546	2 437	1 910	4 347	3 591	3 608	7 199	45.36	17.08	28.28
" " " сельские пос. .	1925	26 342	24 552	50 894	12 227	10 928	23 155	14 115	13 624	27 739	48.88	22.24	26.64
	1926	23 403	21 438	44 841	10 324	9 105	19 429	13 079	12 333	25 412	42.61	18.46	24.15
Нижегородская	1925	65 606	62 347	127 953	34 342	31 472	65 814	31 264	30 875	62 139	48.10	24.74	23.36
	1926	65 320	61 068	126 388	30 883	27 249	58 132	34 437	33 819	68 256	46.55	21.41	25.14
в т. ч. городские пос.	1925	8 187	7 844	16 031	3 923	3 300	7 223	4 264	4 544	8 808	39.13	17.63	21.50
	1926	8 390	7 799	16 189	4 326	3 559	7 885	4 064	4 240	8 304	37.18	18.11	19.07
" " " сельские пос. .	1925	57 419	54 503	111 922	30 419	28 172	58 591	27 000	26 331	53 331	49.73	26.03	23.70
	1926	56 930	53 269	110 199	26 557	23 690	50 247	30 373	29 579	59 952	48.34	22.04	26.30
Итого по Моск.-Пром. подрайону	1925	**277.489**	**261 816**	**539 305**	**140 537**	**127 116**	**267 653**	**136 952**	**134 700**	**271 652**	**45.42**	**22 54**	**22.88**
	1926	**267.264**	**250 039**	**517 303**	**123 138**	**107 305**	**230 443**	**144 126**	**142 734**	**286 860**	**42.90**	**19.11**	**23.79**
в т. ч. городские пос.	1925	**38 569**	**36 445**	**75 014**	**18 877**	**16 059**	**34 936**	**19 692**	**20 386**	**40 078**	**37.98**	**17.69**	**20.29**
	1926	**40 555**	**38 010**	**78 565**	**19 949**	**16 559**	**36 508**	**20 606**	**21 451**	**42 057**	**37.40**	**17.38**	**20.02**
" " " сельские пос. .	1925	**238 920**	**225 371**	**464 291**	**121 660**	**111 057**	**232 717**	**117 260**	**114 314**	**231 574**	**46.90**	**23.51**	**23.39**
	1926	**226 709**	**212 029**	**438 738**	**103 189**	**90 746**	**193 935**	**123 520**	**121 283**	**244 803**	**44.07**	**19.48**	**24.59**
Город Москва	1925	**29 525**	**28 000**	**57 525**	**13 465**	**11 330**	**24 795**	**16 060**	**16 670**	**32 730**	**31.58**	**13.61**	**17.97**
	1926	**29 933**	**28 459**	**58 392**	**14 854**	**11 960**	**26 814**	**15 079**	**16 499**	**31 578**	**29.82**	**13.69**	**16.13**

(Продолжение). *Таблица II.*

1	2	3	4	5	6	7	8	9	10	11	12	13	14
б) Рязано-Тульский подрайон.													
Рязанская	1925	56 854	53 274	110 128	28 288	26 513	54 801	28 566	26 761	55 327	45.98	22.88	23.10
	1926	49 182	46 049	95 231	23 859	21 109	44 968	25 323	24 940	50 263	39.37	18.59	20.78
в т. ч. городские пос.	1925	3 436	3 178	6 614	2 055	1 791	3 846	1 381	1 387	2 768	35.31	20.53	14.78
	1926	2 707	2 478	5 185	1 732	1 483	3 215	975	995	1 970	26.98	16.73	10.25
„ „ „ сельские пос. .	1925	53 418	50 096	103 514	26 233	24 722	50 955	27 185	25 374	52 559	46.88	23.08	23.80
	1926	46 475	43 571	90 046	22 127	19 626	41 753	24 348	23 945	48 293	40.44	18.75	21.69
Тульская	1925	37 783	35 384	73 167	19 372	18 153	37 525	18 411	17 231	35 642	49.58	25.43	24.15
	1926	34 404	33 006	67 410	19 440	17 086	36 526	14 964	15 920	30 884	45.06	24.42	20.64
в т. ч. городские пос.	1925	3 266	3 145	6 411	1 802	1 529	3 331	1 464	1 616	3 080	31.06	16.14	14.92
	1926	3 119	2 983	6 102	1 756	1 514	3 270	1 363	1 469	2 832	28.53	15.29	13.24
„ „ „ сельские пос. .	1925	34 517	32 239	66 756	17 570	16 624	34 194	16 947	15 615	32 562	52.59	26.94	25.65
	1926	31 285	30 023	61 308	17 684	15 572	33 256	13 601	14 451	28 052	47.81	25.94	21.87
Итого по Рязано-Тульск. подрайону	1925	**94 637**	**88 658**	**183 295**	**47 660**	**44 666**	**92 326**	**46 977**	**43 992**	**90 969**	**47.35**	**23.85**	**23.50**
	1926	**83 586**	**79 055**	**162 641**	**43 299**	**38 195**	**81 494**	**40 287**	**40 860**	**81 147**	**41.55**	**20.82**	**20.73**
в т. ч. городские пос.	1925	**6 702**	**6 323**	**13 025**	**3 857**	**3 320**	**7 177**	**2 845**	**3 003**	**5 848**	**33.08**	**18.23**	**14.85**
	1926	**5 826**	**5 461**	**11 287**	**3 488**	**2 997**	**6 485**	**2 338**	**2 464**	**4 802**	**27.80**	**15.97**	**11.83**
„ „ „ сельские пос. .	1925	**87 935**	**82 335**	**170 270**	**43 803**	**41 346**	**85 149**	**44 132**	**40 989**	**85 121**	**48.97**	**24.49**	**24.48**
	1926	**77 760**	**73 594**	**151 354**	**39 811**	**35 198**	**75 009**	**37 949**	**38 396**	**76 345**	**43.14**	**21.38**	**21.76**
Итого по Центр.-Промыш. району	1925	**401 651**	**378 474**	**780 125**	**201 662**	**183 112**	**384 774**	**199 989**	**195 362**	**395 351**	**44.41**	**21.90**	**22.51**
	1926	**380 783**	**357 553**	**738 336**	**181 291**	**157 460**	**338 751**	**199 492**	**200 093**	**399 585**	**41.18**	**18.89**	**22.29**
в т. ч. городские пос.	1925	**74 796**	**70 768**	**145 564**	**36 199**	**30 709**	**66 908**	**38 597**	**40 059**	**78 656**	**34.74**	**15.97**	**18.74**
	1926	**76 314**	**71 930**	**148 244**	**38 291**	**31 516**	**69 807**	**38 023**	**40 414**	**78 437**	**33.20**	**15.64**	**17.56**
„ „ „ сельские пос. .	1925	**326 855**	**307 706**	**634 561**	**165 463**	**152 403**	**317 866**	**161 392**	**155 303**	**316 695**	**47.44**	**23.76**	**23.68**
	1928	**304 469**	**285 623**	**590 092**	**143 000**	**125 944**	**268 944**	**161 469**	**159 679**	**321 148**	**43.83**	**19.98**	**23.85**
V. Центрально-Черноземный район.													
Орловская	1925	45 534	42 904	88 438	24 455	22 602	47 057	21 079	20 302	41 381	47.16	25.09	22.07
	1926	41 236	39 002	80 238	21 493	19 531	41 024	19 743	19 471	39 214	42.63	21.80	20.83
в т. ч. городские пос.	1925	3 290	3 188	6 478	2 108	1 803	3 911	1 182	1 385	2 567	34.92	21.08	13.84
	1926	3 030	2 834	5 864	2 006	1 858	3 864	1 024	976	2 000	31.18	20.55	10.63
„ „ „ сельские пос. .	1925	42 244	39 716	81 960	22 347	20 799	43 146	19 897	18 917	38 814	48.50	25.53	22.97
	1926	38 206	36 168	74 374	19 487	17 673	37 160	18 719	18 495	37 214	43 90	21.93	21.97
Тамбовская	1925	60 202	56 667	116 869	36 310	34 083	70 393	23 892	22 584	46 476	43.62	26.28	17.34
	1926	58 036	53 777	111 813	32 601	30 157	62 758	25 435	23 620	49 055	41.30	23.18	18.12
в т. ч. городские пос.	1925	3 502	3 255	6 757	2 043	1 857	3 900	1 459	1 398	2 857	23.59	13.62	9.97
	1926	3 096	2 943	6 039	1 760	1 544	3 304	1 336	1 399	2 735	20.50	11.22	9.28
„ „ „ сельские пос. .	1925	56 700	53 412	110 112	34 267	32 226	66 493	22 433	21 186	43 619	46.02	27.79	18.23
	1926	54 940	50 834	105 774	30 841	28 613	59 454	24 099	22 221	46 320	43.84	24.64	19.20
Курская	1925	68 086	63 696	131 782	34 797	32 121	66 918	33 289	31 575	64 864	45.98	23.35	22.63
	1926	64 175	60 746	124 921	34 404	31 616	66 020	29 771	29 130	58 901	43.16	22.81	20.35
в т. ч. городские пос.	1925	4 226	4 014	8 240	2 477	2 118	4 595	1 749	1 896	3 645	31.40	17.51	13.89
	1926	3 965	3 678	7 643	2 210	2 088	4 298	1 755	1 590	3 345	28.68	16.13	12.55
„ „ „ сельские пос. .	1925	63 860	59 682	123 542	32 320	30 003	62 323	31 540	29 679	61 219	47.45	23.94	23 51
	1926	60 210	57 068	117 278	32 194	29 528	61 722	28 016	27 540	55 556	44.63	23.49	21.14
Воронежская	1925	74 551	70 136	144 687	37 891	35 864	73 755	36 660	34 272	70 932	45.20	23.04	22.16
	1926	79 823	75 279	155 102	36 132	34 058	70 190	43 691	41 221	84 912	47.43	21.46	25.97

(Продолжение). *Таблица II.*

1	2	3	4	5	6	7	8	9	10	11	12	13	14
в т. ч. городские пос.	1925	2 956	2 820	5 776	1 703	1 432	3 135	1 253	1 388	2 641	23.40	12.70	10.70
	1) 1926	4 155	3 824	7 979	2 210	1 939	4 149	1 945	1 885	3 830	30.52	15.87	14.65
" " " сельские пос.	1925	71 595	67 316	138 911	36 188	34 432	70 620	35 407	32 884	68 291	47.02	23.91	23.11
	1) 1926	75 668	71 455	147 123	33 922	32 119	66 041	41 746	39 336	81 082	48.90	21.95	26.95
Итого по Центр.-Черноземн. району	1925	**248 373**	**233 403**	**481 776**	**133 453**	**124 670**	**258 123**	**114 920**	**108 733**	**223 653**	**45.36**	**24.30**	**21.06**
	1926	**243 270**	**228 804**	**472 074**	**124 630**	**115 362**	**239 992**	**118 640**	**113 442**	**232 082**	**43.90**	**22.32**	**21.58**
в т. ч. городские пос.	1925	**13 974**	**13 277**	**27 251**	**8 331**	**7 210**	**15 541**	**5 643**	**6 067**	**11 710**	**27.78**	**15.84**	**11.94**
	1926	**14 246**	**13 279**	**27 525**	**8 186**	**7 429**	**15 615**	**6 060**	**5 850**	**11 910**	**27.24**	**15.45**	**11.79**
" " " сельские пос.	1925	**234 399**	**220 126**	**454 525**	**125 122**	**117 460**	**242 582**	**109 277**	**102 666**	**211 943**	**47.15**	**25 16**	**22.99**
	1926	**229 024**	**215 525**	**444 549**	**116 444**	**107 933**	**224 377**	**112 580**	**107 592**	**220 172**	**45.62**	**23.03**	**22.59**
VI. Вятский район.													
Вятская	1925	56 821	53 316	110 137	39 890	36 833	76 723	16 931	16 483	33 414	50.66	35.29	15.37
	1926	58 414	55 508	113 922	32 189	29 253	61 442	26 225	26 255	52 480	51.67	27.87	23.80
в т. ч городские пос.	1925	2 836	2 770	5 606	1 718	1 468	3 186	1 118	1 302	2 420	42.03	23.89	18.14
	1926	2 803	2 549	5 352	1 696	1 364	3 060	1 107	1 185	2 292	39.03	22.32	16.71
" " " сельские пос.	1925	53 985	50 546	104 531	38 172	35 365	73 537	15 813	15 181	30 994	51.22	36.03	15.19
	1926	55 611	52 959	108 570	30 493	27 889	58 382	25 118	25 070	50 188	52.51	28.24	24.27
Вотская авт. обл.	1925	20 656	19 602	40 258	14 751	14 240	28 991	5 905	5 362	11 267	54.66	39.36	15.30
	1926	22 051	20 726	42 777	13 286	12 325	25 611	8 765	8 401	17 166	57.13	34.21	22.92
в т. ч. городские пос.	1925	1 865	1 826	3 691	893	746	1 639	972	1 080	2 052	50.65	22.49	28.16
	1926	2 003	1 922	3 925	1 003	883	1 886	1 000	1 039	2 039	51.85	24.91	26.94
" " " сельские пос.	1925	18 791	17 776	36 567	13 858	13 494	27 352	4 933	4 282	9 215	55 10	41.21	13.89
	1926	20 048	18 804	38 852	12 283	11 442	23 725	7 765	7 362	15 127	57.73	35.25	22.48
Марийская авт. обл.	1925	13 143	12 519	25 662	7 722	7 573	15 295	5 421	4 946	10 367	55.27	32.94	22.33
	1926	13 308	12 987	26 295	7 777	7 097	14 874	5 531	5 890	11 421	55.24	31.25	23.99
в т. ч. городские пос.	1925	306	286	592	189	155	344	117	131	248	32.65	18.98	13.67
	1926	363	376	739	176	161	337	187	215	402	38.18	17.41	20.77
" " " сельские пос.	1925	12 837	12 233	25 070	7 533	7 418	14 951	5 304	4 815	10 119	56.19	33.51	22.68
	1926	12 945	12 611	25 556	7 601	6 936	14 537	5 344	5 675	11 019	55.96	31.83	24.13
Итого по Вятскому району	1925	**90 620**	**85 437**	**176 057**	**62 363**	**58 646**	**121 009**	**28 257**	**26 791**	**55 048**	**52.16**	**35.85**	**16.31**
	1926	**93 773**	**89 221**	**182 994**	**53 252**	**48 675**	**101 927**	**40 521**	**40 546**	**81 067**	**53.36**	**29.72**	**23.64**
в т. ч. городские пос.	1925	**5 007**	**4 882**	**9 889**	**2 800**	**2 369**	**5 169**	**2 207**	**2 513**	**4 720**	**44.07**	**23.04**	**21.03**
	1926	**5 169**	**4 847**	**10 016**	**2 875**	**2 408**	**5 283**	**2 294**	**2 439**	**4 733**	**43.14**	**22.75**	**20.39**
" " " сельские пос.	1925	**85 613**	**80 555**	**166 168**	**59 563**	**56 277**	**115 840**	**26 050**	**24 278**	**50 328**	**52 74**	**36.77**	**15.97**
	1926	**88 604**	**84 374**	**172 978**	**50 377**	**46 267**	**96 644**	**38 227**	**38 107**	**76 334**	**54 10**	**30.23**	**23.87**
VII. Уральская обл.	1925	**177 073**	**164 720**	**341 793**	**114 597**	**105 368**	**219 965**	**62 476**	**59 352**	**121 828**	**52.73**	**33.94**	**18.79**
	1926	**191 562**	**179 954**	**371 516**	**96 832**	**85 666**	**182 498**	**94 730**	**94 288**	**189 018**	**55.64**	**27.33**	**28.31**
в т. ч. городские пос.	1925	**33 459**	**31 486**	**64 945**	**20 170**	**18 106**	**38 276**	**13 289**	**13 380**	**26 669**	**50.35**	**29.68**	**20.67**
	1926	**36 003**	**34 364**	**70 367**	**19 503**	**16 918**	**36 421**	**16 500**	**17 446**	**33 946**	**51.41**	**26.61**	**24.80**
" " " сельские пос.	1925	**143 614**	**133 234**	**276 848**	**94 427**	**87 262**	**181 689**	**49 187**	**45 972**	**95 159**	**53.33**	**35.00**	**18.33**
	1926	**155 559**	**145 590**	**301 149**	**77 329**	**68 748**	**146 077**	**78 230**	**76 842**	**155 072**	**56.72**	**27.51**	**29.21**
IX. Средне-Волжский район.													
Чувашская АССР	1925	21 049	19 133	40 182	12 969	12 195	25 164	8 080	6 938	15 018	45.69	28.61	17.08
	1926	20 499	19 663	40 162	11 808	11 205	23 013	8 691	8 458	17 149	45.14	25.87	19.27
в т. ч. городские пос.	1925	776	811	1 587	490	406	896	286	405	691	37.13	20.96	16 17
	1926	686	626	1 312	379	346	725	307	280	587	29.60	16.35	13.25
" " " сельские пос.	1925	20 273	18 322	38 595	12 479	11 789	24 268	7 794	6 533	14 327	46.12	29.00	17.12
	1926	19 813	19 037	38 850	11 429	10 859	22 288	8 384	8 178	16 562	45.95	26.36	19.59

(Продолжение).

Таблица II.

1	2	3	4	5	6	7	8	9	10	11	12	13	14
Татарская АССР	1925	58 824	56 101	114 925	32 084	30 532	62 616	26 740	25 569	52 309	44.88	24.45	20.43
	[3]) 1926	51 470	48 370	99 840	27 289	25 586	52 875	24 181	22 784	46 965	38.64	20.46	18.18
в т. ч. городские пос.	1925	5 815	5 376	11 191	3 530	3 093	6 623	2 285	2 283	4 568	41.58	24.61	16.97
	1926	4 813	4 525	9 338	2 920	2 597	5 517	1 893	1 928	3 821	33.71	19.92	13.79
„ „ „ сельские пос. .	1925	53 009	50 725	103 734	28 554	27 439	55 993	24 455	23 286	47 741	45.26	24.43	20.83
	1926	46 657	43 845	90 502	24 369	22 989	47 358	22 288	20 856	43 144	39.23	20.53	18.70
Пензенская	1925	52 235	49 101	101 336	27 752	25 462	53 214	24 483	23 639	48 122	47.14	24.76	22.38
	1926	51 002	48 240	99 242	26 708	23 723	50 431	24 294	24 517	48 811	45.39	23.07	22.32
в т. ч. городские пос.	1925	3 835	3 420	7 255	2 095	1 763	3 858	1 740	1 657	3 397	36.46	19.39	17.07
	1926	3 173	2 991	6 164	1 937	1 598	3 535	1 236	1 393	2 629	30.32	17.39	12.93
„ „ „ сельские пос	1925	48 400	45 681	94 081	25 657	23 699	49 356	22 743	21 982	44 725	48.23	25.30	22.93
	1926	47 829	45 249	93 078	24 771	22 125	46 896	23 058	23 124	46 182	46.94	23.65	23.29
Ульяновская	1925	32 983	30 698	63 681	17 511	16 109	33 620	15 472	14 589	30 061	47.07	24.85	22.22
	1926	31 166	29 327	60 493	14 536	13 011	27 547	16 630	16 316	32 946	44.05	20.06	23.99
в т. ч. городские пос.	1925	3 327	3 110	6 437	1 891	1 621	3 512	1 436	1 489	2 925	39.68	21.65	18.03
	1926	3 204	2 994	6 198	1 650	1 398	3 048	1 554	1 596	3 150	37.44	18.41	19.03
„ „ „ сельские пос.	1925	29 656	27 588	57 244	15 620	14 488	30 108	14 036	13 100	27 136	48.08	25.29	22.79
	1926	27 962	26 333	54 295	12 886	11 613	24 499	15 076	14 720	29 796	44.97	20.29	24.68
Самарская	1925	59 269	56 018	115 287	32 649	31 368	64 017	26 620	24 650	51 270	49.71	27.60	22.11
	1926	57 243	53 875	111 118	26 559	24 594	51 153	30 684	29 281	59 965	46.68	21.49	25.19
в т. ч. городские пос.	1925	6 415	6 199	12 614	3 772	3 343	7 115	2 643	2 856	5 499	42.48	23.96	1858.
	1926	6 374	6 139	12 513	3 929	3 416	7 345	2 445	2 723	5 168	40.15	23.57	165.2
[illegible]	[illegible]	[illegible]	[illegible]	[illegible]	[illegible]	[illegible]	[illegible]	[illegible]	[illegible]	[illegible]	[illegible]	[illegible]	[illegible]
	1926	50 869	47 736	98 605	22 630	21 178	43 808	28 239	26 558	54 797	47.67	21.18	26.49
Оренбургская	1925	19 077	18 006	37.083	9 992	9 292	19 284	9 085	8 714	17 799	52.14	27.11	25.03
	1926	19 107	18 365	37.472	8 386	7 963	16 349	10 721	10 402	21 123	51.13	22.31	28.82
в т. ч. городские пос.	1925	3 825	3 653	7 478	1 982	1 712	3 694	1 843	1 941	3 784	52.33	25.85	26.48
	1926	3 553	3 457	7 010	2 022	1 811	3 833	1 531	1 646	3 177	46.69	25.53	21.16
„ „ „ сельские пос. .	1925	15 252	14 353	29 605	8 010	7 580	15 590	7 242	6 773	14 015	52.09	27.43	24.66
	1926	15 554	14 908	30 462	6 364	6 152	12 516	9 190	8 756	17 946	52.28	21.48	30.80
Итого по Средне-Волжск. району	1925	**243 437**	**229 057**	**472 494**	**132 957**	**124 958**	**257 915**	**110 480**	**104 099**	**214 579**	**47.38**	**25.86**	**21.52**
	1926	**230 487**	**217 840**	**448 327**	**115 286**	**106 082**	**221 368**	**115 201**	**111 758**	**226 959**	**44.19**	**21.82**	**22.37**
в т. ч. городские пос.	1925	**23 993**	**22 569**	**46 562**	**13 760**	**11 938**	**25 698**	**10 233**	**10 631**	**20 864**	**41.84**	**23.09**	**18.75**
	1926	**21 803**	**20 732**	**42 535**	**12 837**	**11 166**	**24 003**	**8 966**	**9 566**	**18 532**	**36.93**	**20.84**	**16.09**
„ „ „ сельские пос. .	1925	**219 444**	**206 488**	**425 932**	**119 197**	**113 020**	**232 217**	**100 247**	**93 468**	**193 715**	**48.07**	**26.21**	**21.86**
	1926	**208 684**	**197 108**	**405 792**	**102 449**	**94 916**	**197 365**	**106 235**	**102 192**	**208 427**	**45.11**	**21.94**	**23.17**
X. Нижне-Волжский район.													
Саратовская	1925	63 077	58 676	121 753	32 734	30 293	63 027	30 343	28 383	58 726	43.43	22.48	20.95
	1926	65 419	61 725	127 144	29 260	26 434	55 694	36 159	35 291	71 450	44.40	19.45	24.95
в т. ч. городские пос.	1925	7 609	7 105	14 714	4 422	3 931	8 353	3 187	3 174	6 361	34.93	19.83	15.10
	[1]) 1926	7 656	7 252	14 908	4 576	3 901	8 477	3 080	3 351	6 431	34.29	19.50	14.79
„ „ „ сельские пос. .	1925	55 468	51 571	107 039	28 312	26 362	54 674	27 156	25 209	52 365	44.93	22.95	21.98
	[1]) 1926	57 763	54 473	112 236	24 684	22 533	47 217	33 079	31 940	65 019	46.21	19.44	26.77

(Продолжение). *Таблица II.*

1	2	3	4	5	6	7	8	9	10	11	12	13	14
Сталинградская	1925	23 120	21 590	44 710	11 000	10 539	21 539	12 120	11 051	23 171	32.84	15.82	17.02
	1926	24 562	23 075	47 637	11 573	10 962	22 535	12 989	12 113	25 102	34.22	16.19	18.03
в т. ч. городские пос	1925	5 238	4 693	9 931	2 685	2 351	5 036	2 553	2 342	4 895	41.20	20.89	20.31
	1926	4 654	4 474	9 128	2 542	2 188	4 730	2 112	2 286	4 398	36.13	18.72	17.41
„ „ „ сельские пос. .	1925	17 882	16 897	34 779	8 315	8 188	16 503	9 567	8 709	18 276	31.04	14.73	16.31
	1926	19 908	18 601	38 509	9 031	8 774	17 805	10 877	9 827	20 704	33.79	15.62	18.17
АССР Немцев Поволжья	1925	12 696	11 891	24 587	6 571	6 369	12 940	6 125	5 522	11 647	44.63	23.49	21.14
	1926	14 838	14 258	29 096	6 136	5 837	11 973	8 702	8 421	17 123	51.57	21.22	30.35
в т. ч. городские пос.	1925	1 690	1 588	3 278	793	779	1 572	897	809	1 706	46.88	22.48	24.40
	1926	1 505	1 556	3 061	671	634	1 305	834	922	1 756	42.48	18.11	24.37
„ „ „ сельские пос. .	1925	11 006	10 303	21 309	5 778	5 590	11 368	5 228	4 713	9 941	44.31	23.64	20.67
	1926	13 333	12 702	26 035	5 465	5 203	10 668	7 868	7 499	15 367	52.90	21.68	31.22
Астраханская	1925	11 336	10 347	21 683	6 542	5 767	12 309	4 794	4 580	9 374	45.14	25.63	19.51
	1926	11 445	10 700	22 145	6 435	5 404	11 839	5 010	5 296	10 306	44.26	23.66	20.60
в т. ч. городские пос.	1925	4 011	3 613	7 624	2 732	2 480	5 212	1 279	1 133	2 412	41.30	28.24	13.06
	1926	3 951	3 737	7 688	2 721	2 167	4 888	1 230	1 570	2 800	38.93	24.75	14.18
„ „ „ сельские пос. .	1925	7 325	6 734	14 059	3 810	3 287	7 097	3 515	3 447	6 962	47.54	24 00	23.54
	1926	7 494	6 963	14 457	3 714	3 237	6 951	3 780	3 726	7 506	47.73	22.95	24.78
Калмыцкая Авт. Обл. . .	1925	2 218	1 780	3 998	1 199	1 197	2 396	1 019	583	1 602	28.80	17.26	11.54
	1926	2 549	2 147	4 696	1 444	1 304	2 748	1 105	843	1 948	33.39	19.54	13.85
в т. ч. городские пос.	1925	—	—	—	—	—	—	—	—	—	—	—	—
„ „ „ сельские пос. .	1925	2 218	1 780	3 998	1 199	1.197	2 396	1 019	583	1 602	28.80	17.26	11.54
	1926	2 549	2 147	4 696	1 444	1.304	2 74[illegible]	1 105	843	1 948	33.39	19.54	13.85
Итого по Нижне-Волжск. району	1925	**112 447**	**104 284**	**216 731**	**58 046**	**54 165**	**112 211**	**54 401**	**50 119**	**104 520**	**40.62**	**21.03**	**19.59**
	1926	**118 813**	**111 905**	**230 718**	**54 848**	**49 941**	**104 789**	**63 965**	**61 964**	**125 929**	**42.25**	**19.19**	**23.06**
в т. ч. городские пос.	1925	**18 548**	**16 999**	**35 547**	**10 632**	**9 541**	**20 173**	**7 916**	**7 458**	**15 374**	**38.77**	**22.00**	**16.77**
	1926	**17 766**	**17 019**	**34 785**	**10 510**	**8 890**	**19 400**	**7 256**	**8 129**	**15 385**	**36.35**	**20.27**	**16.08**
„ „ „ сельские пос. .	1925	**93 899**	**87 285**	**181 184**	**47 414**	**44 624**	**92 038**	**46 485**	**42 661**	**89 146**	**41.01**	**20.83**	**20.18**
	1926	**101 047**	**94 886**	**195 933**	**44 338**	**41 051**	**85 389**	**56 709**	**53 835**	**110 544**	**43.50**	**18.96**	**24.54**
XI. Крымская АССР	1925	**11 966**	**10 910**	**22 876**	**5 140**	**4 407**	**9 547**	**6 826**	**6 503**	**13 329**	**34.39**	**14.35**	**20.04**
	1926	**13 094**	**12 387**	**25 481**	**4 977**	**4 207**	**9 184**	**8 117**	**8 180**	**16 297**	**36.57**	**13.18**	**23.39**
в т. ч. городские пос.	1925	**4 702**	**4 246**	**8 948**	**2 795**	**2 190**	**4 985**	**1 907**	**2 056**	**3 963**	**30.14**	**16.79**	**13.35**
	1)1926	**4 832**	**4 602**	**9 434**	**2 827**	**2 166**	**4 993**	**2 005**	**2 436**	**4 441**	**29.62**	**15.68**	**13.94**
„ „ „ сельские пос. .	1925	**7 264**	**6 664**	**13 928**	**2 345**	**2 217**	**4 562**	**4 919**	**4 447**	**9 366**	**37.81**	**12.38**	**25.43**
	1)1926	**8 262**	**7 785**	**16 047**	**2 150**	**2 041**	**4 191**	**6 112**	**5 744**	**11 856**	**42.44**	**11.08**	**31.36**
Итого по Европейской части РСФСР 5) 6) . . .	1925	**1 572 326**	**1 475 122**	**3 047 448**	**877 571**	**805 957**	**1 683 528**	**694 755**	**669 165**	**1 363 920**	**45.60**	**25.19**	**20.41**
	1926	**1 555 520**	**1 465 004**	**3 020 524**	**775 133**	**690 138**	**1 465 271**	**780 387**	**774 866**	**1 555 253**	**44.26**	**21.47**	**22.79**
в т. ч. городские пос.	1925	**214 044**	**201 097**	**415 141**	**117 053**	**100 818**	**217 871**	**96 991**	**100 279**	**197 270**	**36.07**	**18.93**	**17.14**
	1926	**218 428**	**206 972**	**425 400**	**118 848**	**100 220**	**219 068**	**99 580**	**106 752**	**206 332**	**34.65**	**17.85**	**16.80**
„ „ „ сельские пос. .	1925	**1 341 501**	**1 258 378**	**2 599 879**	**750 679**	**696 303**	**1 446 982**	**590 822**	**562 075**	**1 152 897**	**47.60**	**26.49**	**21.11**
	1926	**1 320 671**	**1 242 733**	**2 563 404**	**646 872**	**581 971**	**1 228 843**	**673 799**	**660 762**	**1 334 561**	**46.39**	**22 24**	**24.15**

1) Расхождение с 3-й таблицей об'ясняется переброской данных ест. движ. населения по некоторым городским поселениям, неправильно отнесенным местными стат. отд. к сельским поселениям.
2) Разделение на городское и сельское население не дается в виду того, что регистрация актов гражданского состояния сельского населения часто происходит в городских ЗАГС'ах и поэтому сведения не соответствуют действительности.
3) Материал за 1926 год недостаточно полный.
4) В 1925 году поселения гор. типа присоединены к сельским поселениям.
5) По Ив.-Возн. губ., Баш. АССР, Сев.-Кав. Краю и Даг. АССР сведения не даются за отсутствием материала, выдержанного в гран. Всесоюзн. переп.
6) По РСФСР сумма данн. по гор. и сел. местн. не дает общего итога потому, что свед. по Арх. и Мурм. г.г. и Кар. АССР не разбиты на гор. и сел. нас.

Общие сведения о естественном движении населения за 1926 год.

Таблица III.

Наименования республик, губерний, авт. обл. и городов	Число родившихся (без мертворожден)			Сверх того мертворожденных			Число умерших			В том числе детей моложе года			Число браков	Число разводов
	Мальч.	Девочек	Об. пола	Мальч.	Девочек	Об. пола	Мальч.	Девочек	Об. пола	Мальч.	Девочек	Об. пола		
1	2	3	4	5	6	7	8	9	10	11	12	13	14	15
I. Сев.-Восточный район.														
Архангельская губ. *)	9 552	8 790	18 342	199	135	334	5 481	4 575	10 056	1 942	1 539	3 481	4 316	693
в том числе: г. Архангельск	1 444	1 303	2 747	49	40	89	1 003	675	1 678	243	202	445	1 002	253
„ „ „ проч. города	229	242	471	6	3	9	148	118	266	35	27	62	125	18
„ „ „ поселки гор. типа	290	269	559	11	4	15	137	98	235	58	40	98	29	3
„ „ „ сельск. поселения	7 589	6 976	14 565	133	88	221	4 193	3 684	7 877	1 606	1 270	2 876	3 160	419
Автон. область Коми	5 446	5 176	10 622	30	33	63	2 397	1 986	4 383	989	778	1 767	2 235	394
в том числе: г. Устьсысольск	117	116	233	—	1	1	77	43	120	16	15	31	56	8
„ „ „ проч. города	—	—	—	—	—	—	—	—	—	—	—	—	—	—
„ „ „ поселки гор. типа	49	23	72	2	—	2	21	15	36	9	6	15	12	1
„ „ „ сельск. поселения	5 280	5 037	10 317	28	32	60	2 299	1 928	4 227	964	757	1 721	2 167	385
Вологодская губ.	25 747	24 251	49 998	236	205	441	13 692	11 949	25 641	5 978	4 904	10 882	10 623	1 378
в том числе: г. Вологда	927	858	1 785	14	6	20	612	487	1 099	157	138	295	570	162
„ „ „ проч. города	348	310	658	13	11	24	303	227	530	70	56	126	164	51
„ „ „ поселки гор. типа	383	356	739	7	8	15	180	133	313	60	46	106	152	27
„ „ „ сельск. поселения	24 089	22 727	46 816	202	180	382	12 597	11 102	23 699	5 691	4 664	10 355	9 737	1 138
Сев.-Двинская губ.	16 877	15 995	32 872	318	221	539	9 053	7 639	16 692	3 586	2 992	6 578	6 528	1 382
в том числе: г. Великий-Устюг	312	331	643	17	12	29	204	183	387	45	59	104	180	51
„ „ „ проч. города	211	236	447	5	4	9	154	107	261	30	20	50	85	23
„ „ „ поселки гор. типа	192	194	386	9	8	17	88	88	176	45	34	79	83	23
„ „ „ сельск. поселения	16 162	15 234	31 396	287	197	484	8 607	7 261	15 868	3 466	2 879	6 345	6 180	1 285
Итого по Сев.-Восточному району	**57 622**	**54 212**	**111 834**	**783**	**594**	**1 377**	**30 623**	**26 149**	**56 772**	**12 495**	**10 213**	**22 708**	**23 702**	**3 847**
в том числе: губернские города	**2 800**	**2 608**	**5 408**	**80**	**59**	**139**	**1 896**	**1 388**	**3 284**	**461**	**414**	**875**	**1 808**	**474**
„ „ „ прочие города	**788**	**788**	**1 576**	**24**	**18**	**42**	**605**	**452**	**1 057**	**135**	**103**	**238**	**374**	**92**
„ „ „ поселки гор. типа	**914**	**842**	**1 756**	**29**	**20**	**49**	**426**	**334**	**760**	**172**	**126**	**298**	**276**	**54**
„ „ „ сельские поселения	**53 120**	**49 974**	**103 094**	**650**	**497**	**1 147**	**27 696**	**23 975**	**51 671**	**11 727**	**9 570**	**21 297**	**21 244**	**3 227**
II. Ленинградск. обл. и Авт. Карельская Республика.														
Карельская АССР *)	6 334	5 997	12 331	96	81	177	3 703	3 205	6 908	1 520	1 190	2 710	2 687	356
в том числе: г. Петрозаводск	582	566	1 148	19	19	38	440	315	755	113	78	191	381	97
„ „ „ проч. города	621	639	1 260	17	13	30	457	320	777	155	134	289	365	49
„ „ „ поселки гор. типа	343	341	684	4	6	10	120	118	238	51	43	94	155	16
„ „ „ сельские поселения	4 788	4 451	9 239	56	43	99	2 686	2 452	5 138	1 201	935	2 136	1 786	194
Мурманская губ. *)	535	512	1 047	18	6	24	229	167	396	76	53	129	283	52
в том числе: г. Мурманск	251	242	493	11	4	15	119	77	196	35	24	59	172	43
„ „ „ прочие города	—	—	—	—	—	—	—	—	—	—	—	—	—	—
„ „ „ посел. город. типа	29	22	51	—	—	—	12	12	24	6	5	11	14	3
„ „ „ сельские поселен.	255	248	503	7	2	9	98	78	176	35	24	59	97	6

*) Разделение на городское и сельское население надо считать неточно выдержанным (смотреть примечание 2 на стр. 21).

(Продолжение).

Таблица III.

1	2	3	4	5	6	7	8	9	10	11	12	13	14	15
Гор. Ленинград	**21 836**	**20 772**	**42 608**	**791**	**642**	**1433**	**12 088**	**10 042**	**22 130**	**3 314**	**2 736**	**6 050**	**20 913**	**5 536**
Ленинградск. губ. без г. Ленинграда	21 947	20 801	42 748	316	214	530	11 361	9 678	21 039	3 631	2 796	6 427	11 246	1 547
в том числе: проч. города	2 730	2 638	5 368	95	72	167	1 535	1 314	2 849	411	354	765	2 083	665
„ „ „ поселки гор. типа [1])	1 092	1 077	2 169	23	20	43	515	433	948	159	137	296	598	89
„ „ „ сельские поселения	18 125	17 086	35 211	198	122	320	9 311	7 931	17 242	3 061	2 305	5 366	8 565	793
Новгородская губ.	21 549	20 383	41 932	115	79	194	11 155	9 200	20 355	3 898	2 991	6 889	9 749	1 248
в том числе: г. Новгород	529	464	993	19	9	28	382	261	643	47	40	87	315	110
„ „ „ проч. города	1 283	1 177	2 460	23	17	40	846	631	1 477	235	171	406	885	213
„ „ „ поселки гор. типа	711	678	1 389	8	—	8	337	303	640	139	101	240	340	72
„ „ „ сельск. поселения	19 026	18 064	37 090	65	53	118	9 590	8 005	17 595	3 477	2 679	6 156	8 209	853
Псковская губ.	37 498	35 414	72 912	154	119	273	18 624	15 654	34 278	6 893	5 319	12 212	16 889	1 694
в том числе: гор. Псков	660	603	1 263	19	14	33	425	334	759	107	82	189	513	150
„ „ „ проч. города	1 322	1 311	2 633	25	27	52	822	746	1 568	174	147	321	906	161
„ „ „ поселки гор. типа [2])	375	365	740	3	5	8	169	137	306	53	45	98	201	37
„ „ „ сельские поселения	35 141	33 135	68 276	107	73	180	17 208	14 437	31 645	6 559	5 045	11 604	15 269	1346
Череповецкая губ.	17 226	15 974	33 200	168	149	317	8 986	7 498	16 484	3 603	2 662	6 265	6 845	690
в том числе: г. Череповец	364	327	691	30	13	43	246	191	437	68	52	120	203	47
„ „ „ проч. города	517	506	1 023	22	21	43	357	317	674	85	78	163	258	57
„ „ „ поселки гор. типа	51	49	100	—	4	4	15	13	28	6	7	13	18	2
„ „ „ сельские поселения	16 294	15 092	31 386	116	111	227	8 368	6 977	15 345	3 444	2 525	5 969	6 366	584
Итого по Ленинград. обл. и Авт. Карельск. Респ.	**126 925**	**119 853**	**246 778**	**1658**	**1290**	**2948**	**66 146**	**55 444**	**121 590**	**22 935**	**17 747**	**40 682**	**68 612**	**11 123**
в том числе: губернские города	**24 222**	**22 974**	**47 196**	**889**	**701**	**1590**	**13 700**	**11 220**	**24 920**	**3 684**	**3 012**	**6 696**	**22 497**	**5 983**
„ „ „ прочие города	**6 473**	**6 271**	**12 744**	**182**	**150**	**332**	**4 017**	**3 328**	**7 345**	**1 060**	**884**	**1 944**	**4 497**	**1 145**
„ „ „ поселки городского типа	**2 601**	**2 532**	**5 133**	**38**	**35**	**73**	**1 168**	**1 016**	**2 184**	**414**	**338**	**752**	**1 326**	**219**
„ „ „ сельские поселения	**93 629**	**88 076**	**181 705**	**549**	**404**	**953**	**47 261**	**39 880**	**87 141**	**17 777**	**13 513**	**31 290**	**40 292**	**3 776**
III. Западный район.														
Смоленская губерния	50 924	48 173	99 097	148	103	251	23 313	19 883	43 196	9 020	7 235	16 255	22 088	3 433
в том числе: гор. Смоленск	1 023	964	1 987	19	16	35	582	450	1 032	137	100	237	1 097	361
„ „ „ прочие города	1 843	1 703	3 546	37	20	57	987	880	1 867	283	219	502	1 108	303
„ „ „ поселки городского типа	248	253	501	4	—	4	121	87	208	32	23	55	142	27
„ „ „ сельские поселения	47 810	45 253	93 063	88	67	155	21 623	18 466	40 089	8 568	6 893	15 461	19 741	2 742
Брянская губерния	48 267	45 102	93 369	161	121	282	23 935	21 269	45 204	9 567	7 775	17 342	18 844	2 272
в том числе: гор. Брянск	866	784	1 650	9	17	26	488	392	880	159	122	281	629	125
„ „ „ прочие города	2 699	2 566	5 265	44	22	66	1 497	1 251	2 748	388	321	709	1 854	259
„ „ „ поселки городского типа	1 607	1 538	3 145	1	1	2	768	662	1 430	329	249	578	627	45
„ „ „ сельские поселения	43 095	40 214	83 309	107	81	188	21 182	18 964	40 146	8 691	7 083	15 774	15 734	1 843
Итого по Западному району	**99 191**	**93 275**	**192 466**	**309**	**224**	**533**	**47 248**	**41 152**	**88 400**	**18 587**	**15 010**	**33 597**	**40 932**	**5 705**
в том числе: губернские города	**1 889**	**1 748**	**3 637**	**28**	**33**	**61**	**1 070**	**842**	**1 912**	**296**	**222**	**518**	**1 726**	**486**
„ „ „ прочие города	**4 542**	**4 269**	**8 811**	**81**	**42**	**123**	**2 484**	**2 131**	**4 615**	**671**	**540**	**1 211**	**2 962**	**562**
„ „ „ поселки городского типа	**1 855**	**1 791**	**3 646**	**5**	**1**	**6**	**889**	**749**	**1 638**	**361**	**272**	**633**	**769**	**72**
„ „ „ сельские поселения	**90 905**	**85 467**	**176 372**	**195**	**148**	**343**	**42 805**	**37 430**	**80 235**	**17 259**	**13 976**	**31 235**	**35 475**	**4 585**

(Продолжение).

Таблица III.

1	2	3	4	5	6	7	8	9	10	11	12	13	14	15
IV. Центрально-промышленный район:														
а) Московск.-промышлен. подрайон.														
Тверская губерния	44 674	41 936	86 610	266	225	491	20 844	17 624	38 468	7 551	5 905	13 456	23 887	3 102
в том числе: гор. Тверь	2 001	1 877	3 878	72	46	118	1 031	777	1 808	362	293	655	1 383	496
„ „ „ прочие города	2 553	2 345	4 898	71	66	137	1 354	1 201	2 555	401	364	765	1 510	336
„ „ „ поселки городского типа	391	396	787	7	8	15	141	110	251	58	35	93	214	40
„ „ „ сельские поселения	39 729	37 318	77 047	116	105	221	18 318	15 536	33 854	6 730	5 213	11 943	20 780	2 230
Ярославская губерния	28 463	26 514	54 977	237	190	427	14 010	12 429	26 439	5 003	3 878	8 881	13 778	1 642
в том числе: гор. Ярославль	2 022	1 846	3 868	49	35	84	1 233	948	2 181	350	248	598	1 591	444
„ „ „ прочие города	2 120	1 974	4 094	59	48	107	1 253	1 071	2 324	333	268	601	1 190	306
„ „ „ поселки городского типа	654	605	1 259	6	5	11	295	200	495	105	74	179	199	28
„ „ „ сельские поселения	23 667	22 089	45 756	123	102	225	11 229	10 210	21 439	4 215	3 288	7 503	10 798	864
Иваново-Вознесенская губерния	27 725	26 366	54 091	455	347	802	12 966	11 523	24 489	5 811	4 737	10 548	12 592	1 327
в том числе: гор. Иваново-Вознесенск	2 113	2 013	4 126	66	36	102	1 288	1 086	2 374	494	387	881	1 334	201
„ „ „ прочие города	3 930	3 784	7 714	112	104	216	1 816	1 604	3 420	813	665	1 478	2 037	366
„ „ „ поселки городского типа [3])	899	866	1 765	23	19	42	294	281	575	117	119	236	299	18
„ „ „ сельские поселения	20 783	19 703	40 486	254	188	442	9 568	8 552	18 120	4 387	3 566	7 953	8 922	742
Костромская губерния	16 160	15 136	31 296	164	122	286	7 612	6 630	14 242	2 789	2 119	4 908	7 689	816
в том числе: гор. Кострома	1 109	1 077	2 186	34	20	54	595	503	1 098	192	161	353	832	263
„ „ „ прочие города	558	523	1 081	18	14	32	251	226	477	66	52	118	292	49
„ „ „ поселки городского типа	142	127	269	1	—	1	61	56	117	23	12	35	73	6
„ „ „ сельские поселения	14 351	13 409	27 760	111	88	199	6 705	5 845	12 550	2 508	1 894	4 402	6 492	498
Калужская губерния	27 702	25 856	53 558	64	57	121	13 642	12 292	25 934	6 109	4 870	10 979	11 460	1 782
в том числе: гор. Калуга	754	699	1 453	9	8	17	493	427	920	91	65	156	528	189
„ „ „ прочие города	668	659	1 327	6	9	15	358	367	725	116	109	225	367	70
„ „ „ поселки городского типа	302	310	612	1	3	4	159	148	307	50	42	92	148	19
„ „ „ сельские поселения	25 978	24 188	50 166	48	37	85	12 632	11 350	23 982	5 852	4 654	10 506	10 417	1 504
Московская губерния без г. Москвы	55 515	52 573	108 088	755	539	1 294	23 386	20 066	43 452	9 100	7 234	16 334	26 129	6 724
в том числе: прочие города	8 389	7 986	16 375	238	191	429	3 966	3 319	7 285	1 502	1 263	2 765	5 171	—
„ „ „ поселки городского типа	4 475	4 269	8 744	128	75	203	1 996	1 737	3 733	840	684	1 524	2 032	—
„ „ „ сельские поселения	42 651	40 318	82 969	389	273	662	17 424	15 010	32 434	6 758	5 287	12 045	18 926	6 724 [4])
Владимирская губерния	29 431	26 956	56 387	361	233	594	12 761	11 015	23 776	5 528	4 418	9 946	13 286	1 236
в том числе: гор. Владимир	697	617	1 314	30	16	46	449	329	778	116	107	223	455	82
„ „ „ прочие города	3 108	2 810	5 918	86	39	125	1 205	1 003	2 208	438	354	792	1 522	243
„ „ „ поселки городского типа	2 223	2 091	4 314	50	40	90	783	578	1 361	349	235	584	631	97
„ „ „ сельские поселения	23 403	21 438	44 841	195	138	333	10 324	9 105	19 429	4 625	3 722	8 347	10 678	814
Нижегородская губерния	65 320	61 068	126 388	625	446	1 071	30 883	27 249	58 132	13 581	10 763	24 344	28 020	3 132
в том числе: гор. Нижний-Новгород	3 133	2 878	6 011	110	102	212	1 833	1 378	3 211	552	407	959	1 917	402
„ „ „ прочие города	3 148	2 903	6 051	97	46	143	1 482	1 265	2 747	456	377	833	1 574	246
„ „ „ поселки городского типа	2 109	2 018	4 127	38	29	67	1 011	916	1 927	416	318	734	1 012	89
„ „ „ сельские поселения	56 930	53 269	110 199	380	269	649	26 557	23 690	50 247	12 157	9 661	21 818	23 517	2 395
Итого по Московско-Промышленному подрайону	**294 990**	**276 405**	**571 395**	**2 927**	**2 159**	**5 086**	**136 104**	**118 828**	**254 932**	**55 472**	**43 924**	**99 396**	**136 841**	**19 761**
в том числе: губернские города	**11 829**	**11 007**	**22 836**	**370**	**263**	**633**	**6 922**	**5 448**	**12 370**	**2 157**	**1 668**	**3 825**	**8 040**	**2 077**
„ „ „ прочие города	**24 474**	**22 984**	**47 458**	**687**	**517**	**1 204**	**11 685**	**10 056**	**21 741**	**4 125**	**3 452**	**7 577**	**13 663**	**1 616**
„ „ „ поселки городского типа	**11 195**	**10 682**	**21 877**	**254**	**179**	**433**	**4 740**	**4 026**	**8 766**	**1 958**	**1 519**	**3 477**	**4 608**	**297**
„ „ „ сельские поселения	**247 492**	**231 732**	**479 224**	**1 616**	**1 200**	**2 816**	**112 757**	**99 298**	**212 055**	**47 232**	**37 285**	**84 517**	**110 530**	**15 771**
б) **Город Москва**	**29 933**	**28 459**	**58 392**	**1 021**	**779**	**1 800**	**14 854**	**11 960**	**26 814**	**4 310**	**3 514**	**7 824**	**24 899**	**11 879**

(Продолжение).

Таблица III.

1	2	3	4	5	6	7	8	9	10	11	12	13	14	15
в) Рязано-Тульский подрайон:														
Рязанская губерния	49 182	46 049	95 231	151	126	277	23 859	21 109	44 968	9 306	7 540	16 846	22 816	2 547
в том числе: гор. Рязань	829	737	1 566	24	29	53	625	497	1 122	206	180	386	494	114
„ „ „ прочие города [5])	1 447	1 331	2 778	24	16	40	845	767	1 612	257	223	480	818	105
„ „ „ поселки городского типа	431	410	841	1	—	1	262	219	481	86	78	164	164	24
„ „ „ сельские поселения	46 475	43 571	90 046	102	81	183	22 127	19 626	41 753	8 757	7 059	15 816	21 340	2 304
Тульская губерния	34 404	33 006	67 410	242	179	421	19 440	17 086	36 526	7 853	6 397	14 250	13 833	1 391
в том числе: гор. Тула	2 333	2 261	4 594	131	90	221	1 298	1 099	2 397	350	308	658	1 764	418
„ „ „ прочие города	529	458	987	5	4	9	303	291	594	65	48	113	231	38
„ „ „ поселки городского типа	257	264	521	2	4	6	155	124	279	40	42	82	114	5
„ „ „ сельские поселения	31 285	30 023	61 308	104	81	185	17 684	15 572	33 256	7 398	5 999	13,397	11 724	930
Итого по Рязано-Тульскому подрайону	**83 586**	**79 055**	**162 641**	**393**	**305**	**698**	**43 299**	**38 195**	**81 494**	**17 159**	**13 937**	**31 096**	**36 649**	**3 938**
в том числе: губернские города	**3 162**	**2 998**	**6 160**	**155**	**119**	**274**	**1 923**	**1 596**	**3 519**	**556**	**488**	**1 044**	**2 258**	**532**
„ „ „ прочие города	**1 976**	**1 789**	**3 765**	**29**	**20**	**49**	**1 148**	**1 058**	**2 206**	**322**	**271**	**593**	**1 049**	**143**
„ „ „ поселки городского типа	**688**	**674**	**1 362**	**3**	**4**	**7**	**417**	**343**	**760**	**126**	**120**	**246**	**278**	**29**
„ „ „ сельские поселения	**77 760**	**73 594**	**151 354**	**206**	**162**	**368**	**39 811**	**35 198**	**75 009**	**16 155**	**13 058**	**29 213**	**33 064**	**3 234**
Итого по Центрально-Промышленному району	**408 509**	**383 919**	**792 428**	**4 341**	**3 243**	**7 584**	**194 257**	**168 983**	**363 240**	**76 941**	**61 375**	**138 316**	**198 389**	**35 578**
в том числе: губернские города	**44 924**	**42 464**	**87 388**	**1 546**	**1 161**	**2 707**	**23 699**	**19 004**	**42 703**	**7 023**	**5 670**	**12 693**	**35 197**	**14 488**
„ „ „ прочие города	**26 450**	**24 773**	**51 223**	**716**	**537**	**1 253**	**12 833**	**11 114**	**23 947**	**4 447**	**3 723**	**8 170**	**14 712**	**1 759**
„ „ „ поселки гор. типа	**11 883**	**11 356**	**23 239**	**257**	**183**	**440**	**5 157**	**4 369**	**9 526**	**2 084**	**1 639**	**3 723**	**4 886**	**326**
„ „ „ сельские поселения	**325 252**	**305 326**	**630 578**	**1 822**	**1 362**	**3 184**	**152 568**	**134 496**	**287 064**	**63 387**	**50 343**	**113 730**	**143 594**	**19 005**
V. Центрально-Черноземный район.														
Орловская губерния	41 236	39 002	80 238	55	34	89	21 493	19 531	41 024	7 863	6 500	14 363	16 639	1 529
в том числе: гор. Орел	1 222	1 119	2 341	28	17	45	870	745	1 615	211	172	383	836	158
„ „ „ прочие города	1 713	1 600	3 313	10	8	18	1 077	1 071	2 148	309	303	612	963	133
„ „ „ поселки гор. типа	95	115	210	—	—	—	59	42	101	16	15	31	50	9
„ „ „ сельскеи поселения	38 206	36 168	74 374	17	9	26	19 487	17 673	37 160	7 327	6 010	13 337	14 790	1 229
Тамбовская губерния	58 036	53 777	111 813	303	250	553	32 601	30 157	62 758	14 410	11 799	26 209	29 755	2 560
в том числе: г. Тамбов	951	859	1 810	5	6	11	614	558	1 172	182	165	347	653	58
„ „ „ прочие города	1 395	1 382	2 777	64	53	117	901	806	1 707	283	279	562	1 048	208
„ „ „ поселки гор. типа	750	702	1 452	17	8	25	245	180	425	87	69	156	358	40
„ „ „ сельские поселения	54 940	50 834	105 774	217	183	400	30 841	28 613	59 454	13 858	11 286	25 144	27 696	2 254
Курская губерния	64 175	60 746	124 921	203	128	331	34 404	31 616	66 020	13 174	10 727	23 901	28 743	3 619
в том числе: г. Курск	1 489	1 425	2 914	28	12	40	806	776	1 582	221	222	443	962	110
„ „ „ прочие города	2 177	1 991	4 168	47	26	73	1 304	1 221	2 525	439	374	813	1 351	210
„ „ „ поселки гор. типа	299	262	561	3	—	3	100	91	191	35	28	63	211	30
„ „ „ сельские поселения	60 210	57 068	117 278	125	90	215	32 194	29 528	61 722	12 479	10 103	22 582	26 219	3 269
Воронежская губерния	79 823	75 279	155 102	189	161	350	36 132	34 058	70 190	16 630	13 354	29 984	39 187	4 019
в том числе: г. Воронеж	1 607	1 449	3 056	48	40	88	988	861	1 849	297	223	520	1 360	210
„ „ „ прочие города	2 197	2 042	4 239	4	5	9	1 051	899	1 950	469	351	820	1 200	142
„ „ „ поселки гор. типа [6])	169	165	334	—	1	1	87	106	193	40	39	79	97	16
„ „ „ сельские поселения	75 850	71 623	147 473	137	115	252	34 006	32 192	66 198	15 824	12 741	28 565	36 530	3 651
Итого по Центрально-Черноземному району	**243 270**	**228 804**	**472 074**	**750**	**573**	**1 323**	**124 630**	**115 362**	**239 992**	**52 077**	**42 380**	**94 457**	**114 324**	**11 727**
в том числе: губернские города	**5 269**	**4 852**	**10 121**	**109**	**75**	**184**	**3 278**	**2 940**	**6 218**	**911**	**782**	**1 693**	**3 811**	**536**
„ „ „ прочие города	**7 482**	**7 015**	**14 497**	**125**	**92**	**217**	**4 333**	**3 997**	**8 330**	**1 500**	**1 307**	**2 807**	**4 562**	**693**
„ „ „ поселки гор. типа	**1 313**	**1 244**	**2 557**	**20**	**9**	**29**	**491**	**419**	**910**	**178**	**151**	**329**	**716**	**95**
„ „ „ сельские поселения	**229 206**	**215 693**	**444 899**	**496**	**397**	**893**	**116 528**	**108 006**	**224 534**	**49 488**	**40 140**	**89 628**	**105 235**	**10 403**

(Продолжение).

Таблица III.

1	2	3	4	5	6	7	8	9	10	11	12	13	14	15
VI. Вятский район.														
Вятская губерния	58 414	55 508	113 922	913	646	1 559	32 189	29 253	61 442	14 194	11 620	25 814	24 460	3 426
в том числе: г. Вятка	1 237	1 090	2 327	71	46	117	796	607	1 403	254	194	448	646	198
„ „ „ прочие города	1 036	946	1 982	29	23	52	677	563	1 240	214	134	348	378	87
„ „ „ поселки гор. типа [7])	530	513	1 043	8	8	16	223	194	417	79	63	142	199	28
„ „ „ сельские поселения	55 611	52 959	108 570	805	569	1 374	30 493	27 889	58 382	13 647	11 229	24 876	23 237	3 113
Вотская автономная область	22 051	20 726	42 777	501	402	903	13 286	12 325	25 611	5 669	4 817	10 486	5 487	493
в том числе: г. Ижевск	1 720	1 646	3 366	39	38	77	822	696	1 518	304	290	594	1 161	182
„ „ „ прочие города	121	120	241	19	22	41	93	98	191	24	35	59	61	14
„ „ „ поселки гор. типа	162	156	318	7	3	10	88	89	177	34	40	74	64	5
„ „ „ сельские поселения	20 048	18 804	38 852	436	339	775	12 283	11 442	23 725	5 307	4 452	9 759	4 201	292
Марийская автономная область	13 308	12 987	26 295	235	200	435	7 777	7 097	14 874	3 390	2 843	6 233	4 298	506
в том числе: г. Краснококшайск	73	75	148	1	1	2	42	42	84	11	25	36	51	6
„ „ „ прочие города	113	146	259	1	2	3	61	61	122	24	28	52	58	19
„ „ „ поселки гор. типа	177	155	332	5	5	10	73	58	131	43	25	68	74	9
„ „ „ сельские поселения	12 945	12 611	25 556	228	192	420	7 601	6 936	14 537	3 312	2 765	6 077	4 115	472
Итого по Вятскому району	**93 773**	**89 221**	**182 994**	**1 649**	**1 248**	**2 897**	**53 252**	**48 675**	**101 927**	**23 253**	**19 280**	**42 533**	**34 245**	**4 425**
в том числе: губернские города	**3 030**	**2 811**	**5 841**	**111**	**85**	**196**	**1 660**	**1 345**	**3 005**	**569**	**509**	**1 078**	**1 858**	**386**
„ „ „ прочие города	**1 270**	**1 212**	**2 482**	**49**	**47**	**96**	**831**	**722**	**1 553**	**262**	**197**	**459**	**497**	**120**
„ „ „ поселки гор. типа	**869**	**824**	**1 693**	**20**	**16**	**36**	**384**	**341**	**725**	**156**	**128**	**284**	**337**	**42**
„ „ „ сельские поселения	**88 604**	**84 374**	**172 978**	**1 469**	**1 100**	**2 569**	**50 377**	**46 267**	**96 644**	**22 266**	**18 446**	**40 712**	**31 553**	**3 877**
VII. Уральская область.	**191 562**	**179 954**	**371 516**	**1 916**	**1 678**	**3 594**	**96 832**	**85 666**	**182 498**	**50 576**	**41 207**	**91 783**	**73 740**	**10 815**
в том числе: г. Свердловск	**2 802**	**2 797**	**5 599**	**35**	**29**	**64**	**1 763**	**1 481**	**3 244**	**692**	**585**	**1 277**	**1 745**	**306**
„ „ „ прочие города	**16 546**	**15 804**	**32 350**	**378**	**307**	**685**	**9 806**	**8 436**	**18 242**	**4 337**	**3 574**	**7 911**	**8 770**	**1 697**
„ „ „ поселки гор. типа	**16 655**	**15 763**	**32 418**	**265**	**215**	**480**	**7 934**	**7 001**	**14 935**	**3 843**	**3 141**	**6 984**	**7 367**	**1 154**
„ „ „ сельские поселения	**155 559**	**145 590**	**301 149**	**1 238**	**1 127**	**2 365**	**77 329**	**68 748**	**146 077**	**41 704**	**33 907**	**75 611**	**55 858**	**7 658**
VIII. Башкирская АССР [8])	**61 161**	**57 344**	**118 505**	**222**	**190**	**412**	**22 431**	**20 516**	**42 947**	**9 203**	**7 353**	**16 556**	**22 379**	**4 253**
в том числе: г. Уфа	**2 194**	**2 015**	**4 209**	**65**	**66**	**131**	**1 252**	**973**	**2 225**	**493**	**369**	**862**	**988**	**177**
„ „ „ прочие города	**1 934**	**1 766**	**3 700**	**41**	**23**	**64**	**969**	**717**	**1 686**	**419**	**312**	**731**	**808**	**174**
„ „ „ поселки гор. типа	**1 111**	**1 062**	**2 173**	**2**	**6**	**8**	**466**	**400**	**866**	**215**	**159**	**374**	**363**	**59**
„ „ „ сельские поселения	**55 922**	**52 501**	**108 423**	**114**	**95**	**209**	**19 744**	**18 426**	**38 170**	**8 076**	**6 513**	**14 589**	**20 220**	**3 843**
IX. Средне-Волжский район.														
Чувашская АССР	20 499	19 663	40 162	253	166	419	11 808	11 205	23 013	4 438	3 668	8 106	5 847	635
в том числе: г. Чебоксары	162	163	325	4	2	6	87	80	167	21	18	39	103	25
„ „ „ прочие города	313	291	604	2	8	10	205	164	369	68	55	123	174	14
„ „ „ поселки гор. типа	211	172	383	1	1	2	87	102	189	35	38	73	79	18
„ „ „ сельские поселения	19 813	19 037	38 850	246	155	401	11 429	10 859	22 288	4 314	3 557	7 871	5 491	578
Татарская АССР [9])	51 470	48 370	99 840	321	257	578	27 289	25 586	52 875	10 969	9 167	20 136	27 602	5 046
в том числе: г. Казань	3 235	3 025	6 260	98	86	184	2 116	1 824	3 940	749	636	1 385	2 741	499
„ „ „ прочие города	1 192	1 100	2 292	20	14	34	619	611	1 230	237	202	439	562	103
„ „ „ поселки гор. типа	386	400	786	7	7	14	185	162	347	82	76	158	145	20
„ „ „ сельские поселения	46 657	43 845	90 502	196	150	346	24 369	22 989	47 358	9 901	8 253	18 154	24 154	4 424

(Продолжение).

Таблица III.

1	2	3	4	5	6	7	8	9	10	11	12	13	14	15
Пензенская губерния [10]	51 002	48 240	99 242	Сведений нет	Сведений нет	Сведений нет	26 708	23 723	50 431	Сведений нет	Сведений нет	Сведений нет	22 034	3 297
в том числе: г. Пенза	1 389	1 253	2 642				868	711	1 579				962	236
„ „ „ прочие города	864	846	1 710				576	472	1 048				465	84
„ „ „ поселки гор. типа	920	892	1 812				493	415	908				311	38
„ „ „ сельские поселения	47 829	45 249	93 078				24 771	22 125	46 896				20 296	2 939
Ульяновская губерния	31 166	29 327	60 493	113	73	186	14 536	13 011	27 547	6 261	5 082	11 343	13 356	1 213
в том числе: г. Ульяновск	1 417	1 287	2 704	37	26	63	788	674	1 462	316	269	585	776	83
„ „ „ прочие города	1 011	1 024	2 035	16	9	25	569	459	1 028	209	155	364	602	115
„ „ „ поселки гор. типа	776	683	1 459	9	4	13	293	265	558	121	96	217	308	41
„ „ „ сельские поселения	27 962	26 333	54 295	51	34	85	12 886	11 613	24 499	5 615	4 562	10 177	11 670	974
Самарская губерния	57 243	53 875	111 118	340	287	627	26 559	24 594	51 153	11 809	9 611	21 420	24 526	2 965
в том числе: г. Самара	3 189	2 999	6 188	121	98	219	2 163	1 828	3 991	744	678	1 422	2 179	327
„ „ „ прочие города	2 309	2 276	4 585	40	36	76	1 338	1 227	2 565	587	515	1 102	1 138	207
„ „ „ поселки гор. типа	876	864	1 740	14	11	25	428	361	789	186	141	327	374	41
„ „ „ сельские поселения	50 869	47 736	98 605	165	142	307	22 630	21 178	43 808	10 292	8 277	18 569	20 805	2 390
Оренбургская губерния	14 503	13 952	28 455	127	93	220	6 502	6 142	12 644	2 968	2 479	5 447	6 550	982
в том числе: г. Оренбург	2 952	2 805	5 757	96	68	164	1 719	1 492	3 211	748	641	1 389	1 563	359
„ „ „ прочие города	319	338	657	11	6	17	161	164	325	80	84	164	215	21
„ „ „ поселки гор. типа	282	314	596	2	3	5	142	155	297	64	70	134	193	22
„ „ „ сельские поселения [11]	10 950	10 495	21 445	18	16	34	4 480	4 331	8 811	2 076	1 684	3 760	4 579	580
Итого по Ср.-Волжскому району	**225 883**	**213 427**	**439 310**	**1 154**	**876**	**2 030**	**113 402**	**104 261**	**217 663**	**36 445**	**30 007**	**66 452**	**99 915**	**14 138**
в том числе: губернские города	**12 344**	**11 532**	**23 876**	**356**	**280**	**636**	**7 741**	**6 609**	**14 350**	**2 578**	**2 242**	**4 820**	**8 324**	**1 529**
„ „ „ прочие города	**6 008**	**5 875**	**11 883**	**89**	**73**	**162**	**3 468**	**3 097**	**6 565**	**1 181**	**1 011**	**2 192**	**3 186**	**544**
„ „ „ поселки гор. типа	**3 451**	**3 325**	**6 776**	**33**	**26**	**59**	**1 628**	**1 460**	**3 088**	**488**	**421**	**909**	**1 410**	**180**
„ „ „ сельские поселения	**204 080**	**192 695**	**396 775**	**676**	**497**	**1 173**	**100 565**	**93 095**	**193 660**	**32 198**	**26 333**	**58 531**	**86 995**	**11 885**
X. Нижне-Волжский район.														
Саратовская губерния	65 419	61 725	127 144	196	144	340	29 260	26 434	55 694	11 891	9 772	21 663	29 862	3 475
в том числе: г. Саратов	3 555	3 347	6 902	105	64	169	2 406	2 008	4 414	690	509	1 199	2 828	399
„ „ „ прочие города	3 636	3 465	7 101	40	48	88	1 964	1 718	3 682	718	624	1 342	2 085	295
„ „ „ поселки гор. типа; „ „ „ сельские поселения [12]	58 228	54 913	113 141	51	32	83	24 890	22 708	47 598	10 483	8 639	19 122	24 949	2 781
Сталинградская губерния	24 562	23 075	47 637	157	139	296	11 573	10 962	22 535	4 291	3 600	7 891	16 519	2 038
в том числе: г. Сталинград	3 104	2 999	6 103	115	101	216	1 788	1 469	3 257	723	549	1 272	2 160	391
„ „ „ прочие города	207	239	446	6	4	10	82	112	194	35	37	72	130	16
„ „ „ поселки гор. типа	1 343	1 236	2 579	—	1	1	672	607	1 279	216	160	376	836	136
„ „ „ сельские поселения	19 908	18 601	38 509	36	33	69	9 031	8 774	17 805	3 317	2 854	6 171	13 393	1 495
АССР Немцев Поволжья	14 838	14 258	29 096	228	179	407	6 136	5 837	11 973	2 367	2 077	4 444	7 650	619
в том числе: г. Покровск	662	709	1 371	24	28	52	336	325	661	99	113	212	371	112
„ „ „ прочие города	559	565	1 124	14	14	28	225	217	442	82	82	164	325	34
„ „ „ поселки гор. типа	284	282	566	5	5	10	110	92	202	45	29	74	110	14
„ „ „ сельские поселения	13 333	12 702	26 035	185	132	317	5 465	5 203	10 668	2 141	1 853	3 994	6 844	459

(Продолжение). *Таблица III.*

1	2	3	4	5	6	7	8	9	10	11	12	13	14	15
Астраханская губерния	11 445	10 700	22 145	197	124	321	6 435	5 404	11 839	2 394	1 927	4 321	5 510	616
в том числе: г. Астрахань	3 300	3 094	6 394	131	89	220	2 400	1 881	4 281	776	617	1 393	2 330	410
„ „ „ прочие города	—	—	—	—	—	—	—	—	—	—	—	—	—	—
„ „ „ поселки гор. типа	651	643	1 294	4	4	8	321	286	607	143	108	251	188	10
„ „ „ сельские поселения	7 494	6 963	14 457	62	31	93	3 714	3 237	6 951	1 475	1 202	2 677	2 992	196
Калмыцкая автономная область	2 549	2 147	4 696	—	—	—	1 444	1 304	2 748	270	224	494	1 001	126
в том числе: сельские поселения	2 549	2 147	4 696	—	—	—	1 444	1 304	2 748	270	224	494	1 001	126
Итого по Нижне-Волжскому району	**118 813**	**111 905**	**230 718**	**778**	**586**	**1364**	**54 848**	**49 941**	**104 789**	**21 213**	**17 600**	**38 813**	**60 542**	**6 874**
в том числе: губернские города	**10 621**	**10 149**	**20 770**	**375**	**282**	**657**	**6 930**	**5 683**	**12 613**	**2 288**	**1 788**	**4 076**	**7 689**	**1 312**
„ „ „ прочие города	**4 402**	**4 269**	**8 671**	**60**	**66**	**126**	**2 271**	**2 047**	**4 318**	**835**	**743**	**1 578**	**2 540**	**345**
„ „ „ поселки гор. типа	**2 278**	**2 161**	**4 439**	**9**	**10**	**19**	**1 103**	**985**	**2 088**	**404**	**297**	**701**	**1 134**	**160**
„ „ „ сельские поселения	**101 512**	**95 326**	**196 838**	**334**	**228**	**562**	**44 544**	**41 226**	**85 770**	**17 686**	**14 772**	**32 458**	**49 179**	**5 057**
XI. Крымская АССР	**13 094**	**12 387**	**25 481**	**149**	**108**	**257**	**4 977**	**4 207**	**9 184**	**1 585**	**1 304**	**2 889**	**8 158**	**1 143**
в том числе: г. Симферополь	**1 235**	**1 190**	**2 425**	**25**	**11**	**36**	**725**	**581**	**1 306**	**194**	**159**	**353**	**1 258**	**259**
„ „ „ прочие города	**3 410**	**3 237**	**6 647**	**92**	**66**	**158**	**1 995**	**1 510**	**3 505**	**509**	**405**	**914**	**3 105**	**601**
„ „ „ поселки гор. типа [13])	**64**	**57**	**121**	**4**	—	**4**	**35**	**19**	**54**	**5**	**2**	**7**	**39**	**8**
„ „ „ сельские поселения	**8 385**	**7 903**	**16 288**	**28**	**31**	**59**	**2 222**	**2 097**	**4 319**	**877**	**738**	**1 615**	**3 756**	**275**
XII. Северо-Кавказ. Край [14])	**171 548**	**161 093**	**332 641**	**473**	**387**	**860**	**72 771**	**64 891**	**137 662**	**28 635**	**22 925**	**51 560**	**102 782**	**12 920**
в том числе: г. Ростов Дон	**4 259**	**3 991**	**8 250**	**40**	**43**	**83**	**2 553**	**2 142**	**4 695**	**715**	**591**	**1 306**	**4 615**	**903**
„ „ „ прочие города	**19 080**	**17 848**	**36 928**	**167**	**135**	**302**	**9 843**	**8 194**	**18 037**	**3 274**	**2 532**	**5 806**	**15 282**	**3 130**
„ „ „ поселки гор. типа	**2 960**	**2 862**	**5 822**	**11**	**11**	**22**	**1 229**	**1 130**	**2 359**	**486**	**422**	**908**	**1 822**	**304**
„ „ „ сельские поселения	**145 249**	**136 392**	**281 641**	**255**	**198**	**453**	**59 146**	**53 425**	**112 571**	**24 160**	**19 380**	**43 540**	**81 063**	**8 583**
XIII. Дагестанская АССР	**1 666**	**1 477**	**3 143**	**68**	**34**	**102**	**847**	**709**	**1 556**	**285**	**247**	**532**	**1 178**	**212**
в том числе: г. Махач-Кала	**634**	**625**	**1 259**	**36**	**22**	**58**	**370**	**302**	**672**	**129**	**107**	**236**	**467**	**68**
„ „ „ прочие города	**938**	**760**	**1 698**	**31**	**11**	**42**	**441**	**371**	**812**	**146**	**127**	**273**	**649**	**136**
„ „ „ поселки гор. типа	**94**	**92**	**186**	**1**	**1**	**2**	**36**	**36**	**72**	**10**	**13**	**23**	**62**	**8**
„ „ „ сельские поселения [15])	З А Г С ' ы			н е	ф у	н к	ц и	о	н и	р у	ю т			
Итого по Европейской части РСФСР	**1 813 017**	**1 706 871**	**3 519 888**	**14 250**	**11 031**	**25 281**	**882 264**	**785 956**	**1 668 220**	**354 230**	**286 648**	**640 878**	**848 898**	**122 760**
в том числе: по губернским городам	**116 223**	**109 756**	**225 979**	**3 695**	**2 847**	**6 542**	**66 637**	**54 510**	**121 147**	**20 033**	**16 450**	**36 483**	**91 983**	**26 907**
„ „ „ по прочим городам	**99 323**	**93 887**	**193 210**	**2 035**	**1 567**	**3 602**	**53 896**	**46 116**	**100 012**	**18 776**	**15 458**	**34 234**	**61 944**	**10 998**
„ „ „ по поселкам гор. типа	**46 048**	**43 911**	**89 959**	**694**	**533**	**1 227**	**20 946**	**18 259**	**39 205**	**8 816**	**7 109**	**15 925**	**20 507**	**2 681**
„ „ „ по сельским поселениям	**1 551 423**	**1 459 317**	**3 010 740**	**7 826**	**6 084**	**13 910**	**740 785**	**667 071**	**1 407 856**	**306 605**	**247 631**	**554 236**	**674 464**	**82 174**
Азиатская часть РСФСР.														
Казакская АССР [15])	156 415	145 241	301 656	Сведений нет.	Сведений нет.	Сведений нет.	74 868	68 155	143 023	Сведений нет.	Сведений нет.	Сведений нет.	Сведений нет.	Сведений нет.
в том числе: гор. Кзыл-Орда	419	468	887				239	173	412					
„ „ „ прочие города } „ „ „ поселки городского типа }	11 304	10 675	21 979				5 851	5 127	10 978					
„ „ „ сельские поселения	144 692	134 098	278 790				68 778	62 855	131 633					
Киргизская АССР [16])	23 790	22 110	45 900				11 423	10 379	21 802					
в том числе гор. Фрунзе } „ „ „ прочие города } „ „ „ поселки городского типа }	2 632	2 502	5 134				1 367	1 190	2 557					
„ „ „ сельские поселения	21 158	19 608	40 766				10 056	9 189	19 245					

(Окончание).

Таблица III.

1	2	4	4	5	6	7	8	9	10	11	12	13	14	15
Сибирский Край	226 454	212 228	438 682	1 050	771	1 821	117 025	101 624	218 649	56 246	46 978	103 224	78 817	8 253
в том числе: г. Новосибирск	2 501	2 367	4 868	59	33	92	1 596	1 292	2 888	658	488	1 146	1 406	235
„ „ „ прочие города	15 676	14 895	30 571	399	271	670	10 349	8 756	19 105	3 872	3 258	7 130	9 759	1 789
„ „ „ поселки городск. типа [17])	2 499	2 508	5 007	25	34	59	1 395	1 268	2 663	642	570	1 212	549	145
„ „ „ сельские поселения	205 778	192 458	398 236	567	433	1 000	103 685	90 308	193 993	51 074	42 662	93 736	67 103	6 084
Бурято-Монгольская АССР [18])	9 197	8 248	17 445	36	31	67	4 908	4 346	9 254	1 781	1 316	3 097	3 552	634
в том числе: гор. Верхнеудинск	584	564	1 148	11	9	20	366	323	689	138	129	267	333	71
„ „ „ прочие города	231	225	456	4	2	6	109	124	233	41	42	83	111	11
„ „ „ поселки городского типа	2	3	5	—	—	—	4	1	5	1	—	1	41	2
„ „ „ сельские поселения	8 380	7 456	15 836	21	20	41	4 429	3 898	8 327	1 601	1 145	2 746	3 067	550
Якутская АССР	Сведений нет													
в том числе: гор. Якутск														
„ „ „ прочие города														
„ „ „ поселки городского типа														
„ „ „ сельские поселения														
Дальне-Восточный Край [19])	36 376	34 141	70 517	226	188	414	18 191	14 894	33 085	6 242	5 258	11 500	16 268	2 929
в том числе: Хабаровск	608	582	1 190	21	13	34	647	324	971	119	91	210	652	230
„ „ „ прочие города	4 401	4 172	8 573	85	87	172	3 868	2 494	6 362	763	655	1 418	3 943	1 255
„ „ „ поселки городского типа	1 631	1 562	3 193	11	15	26	664	520	1 184	253	212	465	770	136
„ „ „ сельские поселения	29 736	27 825	57 561	109	73	182	13 012	11 556	24 568	5 107	4 300	9 407	10 903	1 308
Итого по Азиатской части РСФСР (без Якутской АССР).	**452 232**	**421 968**	**874 200**	**1312**	**990**	**2 302**	**226 415**	**199 398**	**425 813**	**64 269**	**53 552**	**117 821**	**98 637**	**11 816**
в том числе по губернским городам	**4 112**	**3 981**	**8 093**	**91**	**55**	**146**	**2 848**	**2 112**	**4 960**	**915**	**708**	**1 623**	**2 391**	**536**
„ „ „ „ прочим городам [20])	**34 244**	**32 469**	**66 713**	**488**	**360**	**848**	**21 544**	**17 691**	**39 235**	**4 676**	**3 955**	**8 631**	**13 813**	**3 055**
„ „ „ „ поселкам городского типа	**4 132**	**4 073**	**8 205**	**36**	**49**	**85**	**2 063**	**1 789**	**3 852**	**896**	**782**	**1 678**	**1 360**	**283**
„ „ „ „ сельским поселениям	**409 744**	**381 445**	**791 189**	**697**	**526**	**1 223**	**199 960**	**177 806**	**377 766**	**57 782**	**48 107**	**105 889**	**81 073**	**7 942**
Всего по РСФСР (Без Якутской АССР).	**2 265 249**	**2 128 839**	**4 394 088**	**15 562**	**12 021**	**27 583**	**1 108 679**	**985 354**	**2 094 033**	**418 499**	**340 200**	**758 699**	**947 535**	**134 576**
в том числе по губернским городам	**120 335**	**113 737**	**234 072**	**3 786**	**2 902**	**6 688**	**69 485**	**56 622**	**126 107**	**20 948**	**17 158**	**38 106**	**94 374**	**27 443**
„ „ „ „ прочим городам [20])	**133 567**	**126 356**	**259 923**	**2 523**	**1 927**	**4 450**	**75 440**	**63 807**	**139 247**	**23 452**	**19 413**	**42 865**	**75 757**	**14 053**
„ „ „ „ поселкам городского типа	**50 180**	**47 984**	**98 164**	**730**	**582**	**1 312**	**23 009**	**20 048**	**43 057**	**9 712**	**7 891**	**17 603**	**21 867**	**2 964**
„ „ „ „ сельским поселениям	**1 961 167**	**1 840 762**	**3 801 929**	**8 523**	**6 610**	**15 133**	**940 745**	**844 877**	**1 785 622**	**364 387**	**295 738**	**660 125**	**755 537**	**90 116**

1) Сведения по поселкам Интернационал и Ново-Дружноселье даны с сельскими поселениями.
2) Тоже по поселку Западная Двина.
3) Тоже по поселку Новая Слободка.
4) Все разводы по Московской губ. условно отнесены к сельским, так как не представляется возможным разбить их на городские и сельские.
5) Сведения по городу и станции Сасово даны в числе сельских поселений.
6) Сведения по поселкам городского типа Лиски и Рамонь даны в числе сельских поселений.
7) Тоже по поселку Медведки.
8) По Башреспублике данные неполные: сведения о родившихся на 15,5%, об умерших на 12.7%, о браках на 5.1% и о разводах на 12.3%.
9) По Татреспублике сведения неполные.
10) Сведения о числе мертворожденных и детей умерших в возрасте до 1 года не были разработаны Пензенским статотделом. Сведения о слободах гор. Пензы и прочих городов даны в числе поселений городского типа.
11) Сведения неполные по сельским поселениям Оренбургского уезда на 40.55% и Орского уезда на 29.08 %.
12) Сведения по всем поселкам городск. типа об'единены с сельскими поселениями местным статотделом.

13) В строке «поселки городского типа» даны сведения только по Алупке, сведения по всем остальным поселкам городского типа об'единены с сельскими поселениями.
14) Северо-Кавказский Край дан без Ингушской и Чеченской автон. областей, где ЗАГС'ы не функционируют, и Батайского и Армянского районов; кроме того, сведения по части поселков городского типа даны с сельскими поселениями.
15) В Дагестанской АССР сведений по сельским поселениям не имеется, так как ЗАГС'ы там не функционируют.
16) По Казакской и Киргизской АССР цифры родившихся и умерших исчислены.

Казакская: городское—на основании коэффициентов, выведенных по имеющимся материалам; сельское—на основании коэффициентов 10 % сел.-хоз. обследования.
Киргизская: путем распространения коэффициентов Казакской АССР.

17) Сведения по части поселков городского типа даны с сельскими поселениями.
18) Сведения по Бурято-Монгольской АССР неполные.
19) Не вошли сведения по Камчатскому и Сахалинскому округам.
20) В строку по «прочим городам» включены поселки городского типа Казакской АССР и все городские поселения Киргизской АССР.

Родившиеся в 1926 году по народности матери.

Таблица IV.

№№ по порядку.	Районы / Народности	I. Северо-Восточный район [1]				II. Ленинградская обл. и Авт. Карельская Республика	
		Городск.		Сельск.		Городск.	
		Мал.	Дев.	Мал.	Дев.	Мал.	Дев.
1	Русские	4 109	3 850	48 010	45 151	30 364	28 989
2	Украинцы	3	5	5	9	9	9
3	Белоруссы	—	2	35	26	19	25
4	Поляки	5	9	8	2	499	447
5	Пр. славяне	1	—	—	—	1	—
6	Латыши	6	10	8	6	179	202
7	Литовцы	2	—	—	2	28	24
8	Молдаване, румыны	3	2	—	—	—	2
9	Немцы	2	3	2	3	189	165
10	Персы	—	1	—	—	1	—
11	Цыгане	—	—	20	21	5	6
12	Армяне	—	—	—	—	—	—
13	Пр. индо-европейцы	—	2	—	—	—	—
14	Картвельская группа	—	—	—	—	—	—
15	Евреи	26	19	—	—	971	944
16	Прочие семиты	—	1	—	—	—	—
17	Финны	—	3	—	2	158	138
18	Карелы	1	—	1	—	99	111
19	Зыряне	101	93	5 071	4 836	—	1
20	Пермяки	—	—	—	—	—	—
21	Вотяки	—	—	—	—	—	—
22	Мари (черемисы)	—	—	—	—	—	—
23	Мордва	—	—	—	—	—	1
24	Пр. финны	3	2	120	90	201	222
25	Чуваши	—	—	—	—	4	2
26	Татары	38	36	4	2	293	258
27	Башкиры	—	—	—	—	—	—
28	Ногаи	—	—	—	—	—	—
29	Туркмены	—	—	—			—
30	Киргизы	—	—	—	—	—	—
31	Калмыки		—	—	—	—	—
32	Пр. народности	1	—	—	—	83	67
33	Неизвестн. народн.	9	6	28	18	193	164
	Итого по всем народностям	**4 310**	**4 044**	**53 312**	**50 168**	**33 296**	**31 777**

№№ по порядку.	Районы / Народности	II. Ленинградская обл. и Авт. Карельская Республика (продолж.)				III. Западный район [2]				IV. Центрально-Промышленный район [3]			
		Сельск.		В том числе г. Ленинград		Городск.		Сельск.		Городск.		Сельск.	
		Мал.	Дев.	Мал.	Дев.	Мал.	Дев.	Мал.	Дев.	Мал.	Дев.	Мал.	Дев.
1	Русские	86 808	81 563	**19 823**	**18 893**	6 582	6 255	90 513	85 021	70 504	66 224	271 920	255 325
2	Украинцы	12	7	—	—	8	11	177	195	115	121	133	116
3	Белоруссы	152	129	—	—	38	28	478	460	94	99	356	382
4	Поляки	119	114	**376**	**352**	79	72	89	70	231	211	50	37
5	Пр. славяне	2	—	—	—	3	2	2	1	13	7	11	10
6	Латыши	267	233	**108**	**125**	27	23	109	106	116	127	45	41
7	Литовцы	11	5	**22**	**18**	4	4	19	10	23	15	2	3
8	Молдаване, румыны	—	—	—	—	—	—	—	1	8	5	1	1
9	Немцы	155	187	**136**	**123**	40	29	24	22	97	82	45	37
10	Персы	—	—	—	—	2	—	—	—	15	13	—	—
11	Цыгане	73	74	—	—	10	3	40	44	19	16	41	47
12	Армяне	—	—	—	—	1	1	1	—	64	62	3	2
13	Пр. индо-европейцы	4	4	—	—	4	1	—	1	21	16	—	2
14	Картвельская группа	—	—	—	—	—	—	—	—	13	9	1	3
15	Евреи	43	37	**706**	**664**	744	696	131	148	1 465	1 432	32	30
16	Прочие семиты	—	—	—	—	1	—	—	—	32	43	—	—
17	Финны	2 331	2 121	**60**	**67**	—	—	—	1	1	4	2	1
18	Карелы	2 542	2 436	—	—	—	—	—	—	2	1	1 565	1 441
19	Зыряне	15	19	—	—	—	—	—	—	—	4	—	—
20	Пермяки	—	—	—	—	—	—	—	—	—	—	—	—
21	Вотяки	—	1	—	—	—	—	—	—	1	—	—	—
22	Мари (черемисы)	—	—	—	—	1	—	—	—	—	—	105	123
23	Мордва	1	—	—	—	—	—	—	1	13	15	2 036	1.953
24	Пр. финны	977	970	**123**	**124**	1	1	24	15	33	32	61	70
25	Чуваши	2	3	**2**	**2**	1	—	1	1	15	21	19	30
26	Татары	14	18	**240**	**209**	12	25	6	6	740	710	2 262	2 077
27	Башкиры	—	1	—	—	—	—	—	—	2	3	—	—
28	Ногаи	—	—	—	—	—	—	—	—	—	—	—	—
29	Туркмены	—	—	—	—	—	—	—	—	6	3	1	1
30	Киргизы	—	—	—	—	—	—	—	—	2	1	—	—
31	Калмыки	—	—	—	—	—	—	—	—	1	—	—	—
32	Пр. народности	40	66	**81**	**63**	2	—	—	2	26	21	—	1
33	Неизвестн. народн.	61	88	**159**	**132**	17	19	—	—	358	367	517	470
	Итого по всем народностям	**93 629**	**88 076**	**21 836**	**20 772**	**7 577**	**7 170**	**91 614**	**86 105**	**74 030**	**69 664**	**279 208**	**262 203**

(Продолжение).

Таблица IV.

№№ по порядку	Районы / Народности	IV. Центрально-Промышленный район									
		В том числе									
		Московско-Промышленный подрайон				Рязано-Тульский подрайон				Город Москва	
		Городск.		Сельск.		Городск.		Сельск.			
		Мал.	Дев.	Мал.	Дев.	Мал.	Дев.	Мал.	Дев.	Мал.	Дев.
1	Русские	37 416	34 918	193 929	181 483	5 749	5 395	77 991	73 842	27 339	25 911
2	Украинцы	48	51	80	74	5	4	53	42	62	66
3	Белоруссы	35	37	320	345	8	4	36	37	51	58
4	Поляки	62	50	42	29	5	4	8	8	164	175
5	Пр. славяне	6	8	3	1	1	—	8	9	6	4
6	Латыши	20	29	42	39	2	3	3	2	94	95
7	Литовцы	5	5	2	3	1	—	—	—	17	10
8	Молдаване, румыны	2	1	1	1	—	—	—	—	6	4
9	Немцы	23	22	23	22	4	3	22	15	70	57
10	Персы	4	1	—	—	—	1	—	—	11	11
11	Цыгане	14	7	29	28	2	4	12	19	3	5
12	Армяне	4	4	3	2	—	—	—	—	60	58
13	Пр. индоевропейцы	7	3	—	2	6	2	—	—	8	11
14	Картвельская группа	1	—	1	3	—	—	—	—	12	9
15	Евреи	260	238		29	35	30	2	1	1 170	1 164
16	Пр. семиты	3	1	—30	—	—	—	—	—	29	42
17	Финны	1	1	—	1	—	—	2	—	—	3
18	Карелы	2	1	1 565	1 441	—	—	—	—	—	—
19	Зыряне	—	—	—	—	—	—	—	—	—	4
20	Пермяки	—	—	—	—	—	—	—	—	—	—
21	Вотяки	—	—	—	—	—	—	—	—	1	—
22	Мари (черемисы)	—	—	105	123	—	—	—	—	—	—
23	Мордва	6	7	2 036	1 953	—	—	—	—	7	8
24	Пр. финны	19	10	59	69	—	2	2	1	14	20
25	Чуваши	7	16	19	30	—	—	—	—	8	5
26	Татары	277	290	2 156	1 981	7	7	106	96	456	413
27	Башкиры	1	1	—	—	—	—	—	—	1	2
28	Ногаи	—	—	—	—	—	—	—	—	—	—
29	Туркмены	4	2	1	1	—	—	—	—	2	1
30	Киргизы	—	—	—	—	—	—	—	—	2	1
31	Калмыки	1	—	—	—	—	—	—	—	—	—
32	Пр. народности	1	1	—	1	1	2	—	—	24	18
33	Неизвестн. народн.	42	45	517	470	—	—	—	—	316	322
	Итого по всем народностям	**38 271**	**35 744**	**200 963**	**188 131**	**5 826**	**5 461**	**78 245**	**74 072**	**29 933**	**28 459**

№№ по порядку	Районы / Народности	V. Центрально-Черноземный район [4])				VI. Вятский район				VII. Уральская область			
		Городск.		Сельск.		Городск.		Сельск.		Городск.		Сельск.	
		Мал.	Дев.	Мал.	Дев.	Мал.	Дев.	Мал.	Дев.	Мал.	Дев.	Мал.	Дев.
1	Русские	10 334	9 631	197 938	186 541	4 796	4 516	64 167	61 118	34 112	32 537	140 787	131 901
2	Украинцы	1 331	1 259	28 193	26 502	4	4	7	1	76	51	1 211	1 076
3	Белоруссы	12	10	293	268	2	—	20	15	34	25	650	651
4	Поляки	20	28	28	33	3	4	8	1	62	63	43	28
5	Пр. славяне	—	—	1	1	1	—	1	—	2	7	2	3
6	Латыши	5	4	5	7	2	1	3	1	16	6	13	14
7	Литовцы	2	—	—	—	1	1	—	1	1	—	3	2
8	Молдаване, румыны	19	13	1	—	1	1	—	—	—	—	—	—
9	Немцы	13	11	69	72	4	5	1	3	31	30	128	100
10	Персы	2	—	—	—	—	—	—	—	—	—	—	—
11	Цыгане	13	13	54	40	1	5	12	22	10	7	47	38
12	Армяне	6	2	1	—	1	1	—	—	—	1	—	—
13	Пр. индоевропейцы	1	1	1	—	1	—	—	—	—	2	—	—
14	Картвельская группа	—	—	—	—	—	—	—	—	—	3	—	—
15	Евреи	137	118	19	9	13	11	1	—	121	125	1	2
16	Пр. семиты	2	3	—	—	—	—	—	—	—	—	—	—
17	Финны	—	—	—	—	1	—	—	—	2	—	1	—
18	Карелы	—	—	—	—	—	—	—	1	—	—	—	—
19	Зыряне	—	—	—	—	2	—	2	1	16	15	252	234
20	Пермяки	—	—	—	—	—	—	369	353	1	1	3 793	3 542
21	Вотяки	—	—	—	—	70	72	13 117	12 322	5	3	369	339
22	Мари (черемисы)	—	—	—	—	9	16	9 218	9 031	—	1	557	477
23	Мордва	—	—	9	6	—	1	—	1	2	3	92	84
24	Пр. финны	2	1	1	3	2	1	3	2	9	8	368	329
25	Чуваши	—	—	—	—	10	5	65	52	7	3	121	127
26	Татары	6	9	53	47	215	177	1 342	1 200	1 258	1 218	4 200	3 845
27	Башкиры	—	—	—	—	—	—	—	—	11	9	1 562	1 505
28	Ногаи	—	—	—	—	—	—	—	—	1	2	250	229
29	Туркмены	—	—	—	—	—	—	—	—	—	—	—	—
30	Киргизы	—	—	2	1	—	—	—	—	7	11	104	105
31	Калмыки	—	—	—	—	—	—	—	—	—	—	1	1
32	Пр. народности	61	47	179	210	2	—	63	56	5	6	24	19
33	Неизвестн. народн.	1 600	1 471	2 857	2 443	28	26	205	193	214	227	980	939
	Итого по всем народностям	**13 566**	**12 621**	**229 704**	**216 183**	**5 169**	**4 847**	**88 604**	**84 374**	**36 003**	**34 364**	**155 559**	**145 590**

(Продолжение).

Таблица IV.

№№ по порядку	Районы / Народности	VIII. Башкирская АССР				IX. Средне-Волжский район [5])			
		Городск.		Сельск.		Городск.		Сельск.	
		Мал.	Дев.	Мал.	Дев.	Мал.	Дев.	Мал.	Дев.
1	Русские	3 965	3 656	22 156	20 734	15 362	14 369	90 130	85 517
2	Украинцы	10	13	1 135	1 114	35	47	3 106	2 912
3	Белоруссы	1	2	142	127	32	23	353	353
4	Поляки	7	5	16	11	21	28	24	16
5	Пр. славяне	—	—	—	—	2	3	4	4
6	Латыши	3	4	113	81	2	7	14	14
7	Литовцы	—	—	—	1	—	—	2	—
8	Молдаване, румыны	—	—	—	—	-	1	—	2
9	Немцы	15	12	125	108	48	36	462	475
10	Персы	1	—	—	—	1	1	—	—
11	Цыгане	2	—	1	—	1	—	16	12
12	Армяне	—	—	—	—	5	1	1	—
13	Пр. индо-европейцы	—	1	—	—	1	2	—	—
14	Картвельская группа	—	—	—	—	1	2	2	1
15	Евреи	27	18	—	1	160	175	—	6
16	Пр. семиты	—	—	—	—	—	—	—	—
17	Финны	—	—	—	—	—	1	—	—
18	Карелы	—	—	—	—	—	—	-	—
19	Зыряне	—	—	—	—	—	—	1	—
20	Пермяки	—	—	—	—	—	—	—	—
21	Вотяки	—	—	587	563	19	16	370	379
22	Мари (черемисы)	2	1	1 930	1 867	1	8	228	203
23	Мордва	6	12	978	1 000	34	46	10 846	9 758
24	Пр. финны	2	1	18	21	2	2	43	28
25	Чуваши	11	4	1 775	1 685	152	168	22 259	21 097
26	Татары	1 129	1 058	26 890	25 126	2 275	2 294	27 136	25 214
27	Башкиры	—	—	—	—	4	1	112	111
28	Ногаи	—	—	—	—	—	—	—	—
29	Туркмены	—	—	—	—	—	—	11	7
30	Киргизы	3	—	2	2	12	9	30	30
31	Калмыки	—	—	—	—	—	—	—	—
32	Пр. народности	—	1	1	1	3	5	14	2
33	Неизвестн. народн.	55	55	53	59	224	240	1 045	917
	Итого по всем народностям	**5 239**	**4 843**	**55 922**	**52 501**	**18 397**	**17 485**	**156 209**	**147 058**

№№ по порядку	Районы / Народности	X. Нижне-Волжский район [6])				XI. Крымская АССР				Итого по Европейской части РСФСР			
		Городск.		Сельск.		Городск.		Сельск.		Городск.		Сельск.	
		Мал.	Дев.	Мал.	Дев.	Мал.	Дев.	Мал.	Дев.	Мал.	Дев.	Мал.	Дев.
1	Русские	8 139	7 848	27 389	25 537	2 970	2 920	3 849	3 695	**191 237**	**180 795**	**1 043 667**	**982 103**
2	Украинцы	165	143	1 929	1 695	—	—	—	—	**1 756**	**1 663**	**35 908**	**33 627**
3	Белоруссы	6	3	6	8	—	—	—	—	**238**	**217**	**2 485**	**2 419**
4	Поляки	14	17	4	5	32	34	19	16	**973**	**918**	**408**	**333**
5	Пр. славяне	6	—	1	1	40	36	207	201	**69**	**55**	**231**	**221**
6	Латыши	2	1	2	—	5	4	2	3	**363**	**389**	**581**	**506**
7	Литовцы	1	—	—	—	—	—	—	—	**62**	**44**	**37**	**24**
8	Молдаване, румыны	1	—	—	2	—	—	—		**32**	**24**	**2**	**6**
9	Немцы	1 013	993	9 863	9 546	83	73	934	872	**1 535**	**1 439**	**11 808**	**11 425**
10	Персы	13	22	—	1	—	—	—	—	**35**	**37**	**—**	**1**
11	Цыгане	4	4	13	28	10	4	6	2	**75**	**58**	**323**	**328**
12	Армяне	25	16	1	4	82	76	73	67	**184**	**160**	**80**	**73**
13	Пр. индо-европейцы	1	1	1	—	206	149	133	139	**235**	**175**	**139**	**146**
14	Картвельская группа	1	3	—	—	—	—	—	—	**15**	**17**	**3**	**4**
15	Евреи	58	73	3	3	411	398	36	43	**4 133**	**4 009**	**266**	**279**
16	Пр. семиты	1	1	—	—	29	22	1	4	**65**	**70**	**1**	**4**
17	Финны	—	1	—	—	-	—	—	—	**162**	**147**	**2 334**	**2 125**
18	Карелы	—	—	—	—	—	—	—	—	**102**	**112**	**4 108**	**3 878**
19	Зыряне	—	—	—	—	—	—	—	-	**119**	**113**	**5 341**	**5 090**
20	Пермяки	—	—	—	—	—	—	—	—	**1**	**1**	**4 162**	**3 895**
21	Вотяки	—	—	—	—	—		—	—	**95**	**91**	**14 443**	**13 604**
22	Мари (черемисы)	—	—	—	—	—	—	—	—	**13**	**26**	**12 038**	**11 701**
23	Мордва	1	—	21	29	—	—	-	—	**56**	**78**	**13 983**	**12 832**
24	Пр. финны	—	—	26	20	3	5	29	22	**258**	**275**	**1 670**	**1 570**
25	Чуваши	—	—	—	—	—	—	—	—	**200**	**203**	**24 242**	**22 995**
26	Татары	739	752	1 076	1 031	771	712	3 072	2 819	**7 476**	**7 249**	**66 055**	**61 385**
27	Башкиры	—	—	—	—	—	—	—	—	**17**	**13**	**1 674**	**1 617**
28	Ногаи	—	—	—	—	—	—	—	—	**1**	**2**	**250**	**229**
29	Туркмены	—	—	30	32	—	—		—	**6**	**3**	**42**	**40**
30	Киргизы	80	73	1 047	885	—	—	—	—	**104**	**94**	**1 185**	**1 023**
31	Калмыки	3	1	1 634	1 363	—	—	—	—	**4**	**1**	**1 635**	**1 364**
32	Пр. народности	—	1	—	—	33	19	17	19	**216**	**167**	**338**	**376**
33	Неизвестн. народн.	47	36	187	159	34	32	7	1	**2 779**	**2 643**	**5 940**	**5 287**
	Итого по всем народностям	**10 320**	**9 989**	**43 233**	**40 349**	**4 709**	**4 484**	**8 385**	**7 903**	**212 616**	**201 288**	**1 255 379**	**1 180 510**

1) По Сев.-Двинской губ. поселки гор. типа включены в сельские местности.

2) По Брянской губ. часть поселков гор. типа включена в сельские местности.

3) Данные по Ив.-Вознесенской и Калужской г.г. в таблицу не включены; по Костромской г. полностью, а по Московской губ. частично поселки гор. типа включены в сельские местности; по Владимирской и Рязанской г.г. расхождения с табл. 3 об'ясняются тем, что табл. 3-ая сделана в границах переписи, а в табл. 4-ой не учтена переброска Палищенской вол. из Рязанской губ. во Владимирскую.

4) По Орловской губ. поселки гор. типа полностью включены в сельские местности.

5) Данные по Пензенской губ. в табл. не включены; по Самарской губ. часть поселков гор. типа включена в сельские местности; по Ульяновской губ. расхождения с 3-й табл. об'ясняются дефектностью регистрации в органах ЗАГС национального признака.

6) Данные по Саратовской губ. в таблицу не включены; по Сталинградской губ. часть поселков гор. типа включена в сельские местности; по Астраханской губ. часть сельских местностей включена в поселки гор. типа и по Калмыцкой обл. расхождения с табл. 3-й об'ясняются включением в данные по табл. 4-ой сведений о родившихся на территории гор. Астрахани калмыках.

Умершие по народностям за 1926 год.

Таблица V.

№№ по порядку.	Районы / народности	I. Северо-Восточный район				II. Ленинградская обл. и Автономная Карельская Республика 1)						III. Западный район				IV. Центрально-Промышленный район			
		Городск.		Сельск.		Городск.		Сельск.		В том числе г. Ленинград		Городск.		Сельск.		Городск.		Сельск.	
		Муж.	Жен.	Муж.	Жен.	Муж.	Жен.	Муж.	Жен.	Муж.	Жен.	Муж.	Жен.	Муж.	Жен.	Муж.	Жен.	Муж.	Жен.
1	Русские	2 666	1 978	25 310	22 000	16 952	13 968	43 465	36 640	10 752	8 907	1 014	3 320	42 284	36 980	34 820	28 865	127 742	112 098
2	Украинцы	4	—	1	—	2	2	4	4	—	—	9	8	64	51	98	69	36	29
3	Белоруссы	2	1	16	12	5	4	48	39	—	—	9	10	205	202	54	39	146	127
4	Поляки	6	6	—	1	285	259	56	38	211	181	51	39	40	24	177	113	21	20
5	Пр. славяне	1	1	—	1	3	3	1	—	3	3	1	1	—	—	18	10	1	1
6	Латыши	4	5	5	3	111	78	135	128	61	44	11	8	63	54	90	50	23	18
7	Литовцы	—	—	—	—	40	15	1	3	33	13	7	1	12	4	15	9	2	1
8	Молдаване, румыны	1	—	—	—	—	—	—	—	—	—	—	—	—	—	11	5	—	1
9	Немцы	1	3	—	1	153	152	114	67	103	122	31	19	9	12	102	77	14	19
10	Персы	1	—	—	—	3	3	—	—	3	3	—	—	—	—	16	7	—	1
11	Цыгане	1	—	7	10	5	8	39	32	3	3	7	4	20	22	11	8	29	26
12	Армяне	—	—	—	—	11	12	1	—	10	11	—	—	—	2	26	33	5	1
13	Пр. индо-европейцы	—	—	-	—	12	18	2	1	12	18	2	2	—	—	26	12	1	—
14	Картвельская группа	1	1	—	—	—	—	—	—	—	—	—	1	—	—	17	7	—	—
15	Евреи	11	10	—	—	499	469	24	18	357	335	275	278	66	47	674	554	14	14
16	Пр. семиты	—	2	—	—	—	—	—	—	—	—	—	—	—	—	34	33	—	—
17	Финны	2	—	—	—	125	111	1 299	1 145	55	45	—	—	—	—	2	1	—	1
18	Карелы	—	—	—	—	71	46	1 505	1 354	—	—	—	—	—	—	1	1	612	580
19	Зыряне	67	33	2 213	1 860	—	—	5	3	—	—	—	—	—	—	—	—	—	—
20	Пермяки	—	—	—	—	—	—	—	—	—	—	—	—	—	—	—	—	—	—
21	Вотяки	1	—	—	—	—	—	—	—	—	—	—	—	—	—	1	—	—	—
22	Мари (черемисы)	—		—	—	—	—	—	—	—	—	—	—	—	—	1	2	89	66
23	Мордва	—	—	—	—	—	—	—	-	—	—	—	1	—	—	5	3	918	842
24	Пр. финны	1	4	57	59	171	125	581	439	97	88	2	3	7	11	23	28	32	27
25	Чуваши	—	—	—	—	2	—	22	15	1	—	—	—	—	—	7	3	9	15
26	Татары	18	12	2	2	143	103	10	6	107	86	3	6	5	1	342	189	842	861
27	Башкиры	—	—	—	—	1	—	—	—	1	—	—	—	—	—	—	1	—	—
28	Ногаи	—	—	—	—	—	—	—	—	—	—	—	—	—	—	—	—	—	—
29	Туркмены	—		—	—	—	—	—	—	—	—	—	—	—	—	6	3	1	—
30	Киргизы	—	—	—	—	—	—	—	—	—	—	—	—	—	—	1	1	—	—
31	Калмыки	—	—	—	—	—	—	—	—	—	—	—	—	—	—	—	—	—	—
32	Пр. народности	3	—	1	1	26	13	2	1	15	11	3	2	—	—	56	28	3	1
33	Неизвест. народ.	49	30	171	113	317	213	63	58	264	172	18	19	30	20	404	215	47	40
	Итого по всем народностям	**2 840**	**2 086**	**27 783**	**24 063**	**18 937**	**15 602**	**47 377**	**39 991**	**12 088**	**10 042**	**4 443**	**3 722**	**42 805**	**37 430**	**37 038**	**30 366**	**130 587**	**114 789**

(Продолжение).

Таблица V.

№№ по порядку	Районы / Народности	IV. Центрально-Промышленный район. В том числе: Московско-Промышленный подрайон 2)				Рязано-Тульский подрайон				Город Москва		V. Центрально-Черноземный район				VI. Вятский район				VII. Уральская область			
		Городск.		Сельск.		Городск.		Сельск.				Городск.		Сельск.		Городск.		Сельск.		Городск.		Сельск.	
		Муж.	Жен.	Муж.	Жен.	Муж	Жен	Муж	Жен.	Муж.	Жен.	Муж.	Жен.	Муж.	Жен.	Муж.	Жен.	Муж.	Жен.	Муж.	Жен.	Муж.	Жен.
1	Русские	18 215	15 095	87 833	76 812	3 435	2 954	39 909	35 286	13170	10 816	5 945	5 452	104 359	96 740	2 574	2 149	34 554	31 312	18 029	15 815	70 941	63 145
2	Украинцы	47	29	21	18	1	1	15	11	50	39	558	483	10 516	9 886	—	1	2	1	23	28	373	288
3	Белоруссы	16	10	125	113	3	2	21	14	35	27	4	3	66	80	1	—	4	7	25	10	258	235
4	Поляки	49	21	16	16	2	3	5	4	126	89	14	12	12	7	5	3	2	1	49	38	30	21
5	Пр. славяне	7	3	1	1	—	1	—	—	11	6	1	—	2	—	—	1	—	—	4	5	2	1
6	Латыши	15	10	20	18	2	—	3	—	73	40	—	—	5	2	—	1	1	1	6	11	10	5
7	Литовцы	2	1	2	1	—	1	—	—	13	7	1	—	—	—	—	1	—	—	3	2	3	2
8	Молдаване, румыны	—	—	—	1	—	—	—	—	11	5	—	—	—	—	—	—	—	—	3	2	—	3
9	Немцы	21	18	6	10	3	3	8	9	78	56	8	14	22	12	4	1	3	1	27	14	29	20
10	Персы	2	—	—	1	—	—	—	—	14	7	1	—	—	—	—	—	—	—	—	—	—	—
11	Цыгане	6	5	23	21	1	—	6	5	4	3	5	5	21	18	—	1	11	15	6	5	22	16
12	Армяне	2	2	5	1	—	—	—	—	24	31	6	—	1	—	—	—	—	—	1	1	—	—
13	Пр. индоевропейцы	2	—	1	—	5	2	—	—	19	10	—	—	—	—	—	—	—	—	1	1	—	—
14	Картвельская группа	—	1	—	—	—	—	—	—	17	6	—	—	—	1	—	1	—	—	1	—	—	—
15	Евреи	106	91	14	12	26	16	—	2	542	447	67	52	5	2	2	3	—	—	74	51	—	1
16	Пр. семиты	2	1	—	—	—	—	—	—	32	32	1	—	—	—	—	—	—	—	—	—	—	—
17	Финны	—	—	—	1	—	—	—	—	2	1	—	—	—	1	—	—	—	—	3	1	—	1
18	Карелы	1	1	612	580		—	—	—	—	—	—	—	—	—	—	—	—	—	—	—	—	—
19	Зыряне	—	—	—	—	—	—	—	—	—	—	—	—	—	—	2	—	1	—	8	4	110	109
20	Пермяки	—	—	—	—	—	—	—	—	—	—	—	—	—	—	—	1	183	160	—	1	1 712	1 514
21	Вотяки	—	..	—	—	—	—	—	—	1	—	—	—	—	—	74	77	8 727	8 451	2	3	172	134
22	Мари (черемисы)	1	2	89	66	—	—	—	—	—	—	—	—	—	—	37	25	5 945	5 535	3	—	235	227
23	Мордва	4	2	918	842	—	—	—	—	1	1	—	—	5	5	—	—	1	—	2	1	44	29
24	Пр. финны	7	7	32	27	—	—	—	—	16	21	3	—	3	1	1	1	1	—	13	5	158	127
25	Чуваши	6	2	9	15	—	—	—	—	1	1	1	—	—	—	1	—	37	21	6	2	77	66
26	Татары	144	85	792	805	9	13	50	56	189	91	2	4	24	10	104	90	641	535	860	628	1 856	1 715
27	Башкиры	—	—	—	—	—	—	—	—	—	1	—	—	—	—	—	—	—	—	5	6	455	438
28	Ногаи	—	—	—	—	—	—	—	—	—	—	—	—	—	—	—	—	—	—	2	—	109	100
29	Туркмены	3	2	1	—	—	—	—	—	3	1	—	—	—	—	—	—	—	—	—	—	—	—
30	Киргизы	—	—	—	—	—	—	—	—	1	1	—	—	1	1	—	—	—	—	14	7	37	42
31	Калмыки	—	—	—	—	—	—	—	—	—	—	—	—	—	—	—	—	—	—	—	—	—	1
32	Пр. народности	6	2	1	1	1	1	2	—	49	25	3	1	—	2	—	—	46	44	33	13	8	5
33	Неизвестн. народ.	32	19	47	40	—	—	—	—	372	196	1 186	1 040	1 782	1 528	38	27	250	208	300	254	688	503
	Итого по всем народностям	**18 696**	**15 409**	**90 568**	**79 402**	**3 488**	**2 997**	**40 019**	**35 387**	**14 854**	**11 960**	**7 806**	**7 066**	**116 824**	**108 296**	**2 843**	**2 383**	**50 409**	**46 292**	**19 503**	**16 918**	**77 329**	**68 748**

(Продолжение)

№№ по порядку	Народности \ Районы	VIII. Башкирская АССР				IX. Средне-Волжский район [3])			
		Городск.		Сельск.		Городск.		Сельск.	
		Муж.	Жен.	Муж.	Жен.	Муж.	Жен.	Муж.	Жен.
1	Русские	1 973	1 544	8 855	7 861	9 054	7 985	41 352	37 916
2	Украинцы	5	7	373	312	23	21	780	764
3	Белоруссы	1	—	37	37	13	9	90	134
4	Поляки	7	3	8	4	15	16	7	4
5	Пр. славяне	—	—	—	—	1	2	1	1
6	Латыши	1	—	33	26	5	1	13	9
7	Литовцы	—	—	1	2	2	1	1	1
8	Молдаване, румыны	—	—	—	—	1	—	—	—
9	Немцы	5	6	26	30	24	17	147	112
10	Персы	—	—	—	—	1	—	—	—
11	Цыгане	—	—	1	1	3	1	16	6
12	Армяне	—	—	—	—	—	2	—	1
13	Пр. индо-европейцы	2	—	—	—	—	1	—	—
14	Картвельская группа	—	—	—	—	—	—	—	—
15	Евреи	7	5	2	—	57	63	1	1
16	Пр. семиты	1	1	—	—	—	—	—	—
17	Финны	1	—	—	—	—	—	—	1
18	Карелы	—	—	—	—	—	—	—	—
19	Зыряне	—	—	—	—	—	—	—	—
20	Пермяки	—	—	—	—	—	—	—	—
21	Вотяки	—	—	176	154	1	—	204	266
22	Мари (черемисы)	4	3	653	592	—	1	102	110
23	Мордва	3	2	343	333	18	11	5 103	4 742
24	Пр. финны	1	—	8	5	5	4	15	20
25	Чуваши	3	10	826	788	91	77	14 219	13 667
26	Татары	634	482	8 286	8 194	1 336	1 153	12 713	12 291
27	Башкиры	—	—	—	—	1	—	60	67
28	Ногаи	—	—	—	—	—	—	—	—
29	Туркмены	—	—	—	—	—	—	1	—
30	Киргизы	—	1	2	1	12	4	27	26
31	Калмыки	—	—	—	—	—	—	—	—
32	Пр. народности	2	—	—	—	2	2	—	—
33	Неизвест. народн.	37	26	114	86	133	120	920	799
	Итого по всем народностям	**2 687**	**2 090**	**19 744**	**18 426**	**10 798**	**9 491**	**75 772**	**70 938**

1) По Череповецкой губ. вошли мертворожденные.
2) Нет Иваново-Вознесенской и Калужской губ.
3) Нет Пензенской губ.
4) Нет Саратовской губ.

Таблица V.

№№ по порядку	X. Нижне-Волжский район [4])				XI. Крымская АССР				Итого по Европейской части РСФСР			
	Городск.		Сельск.		Городск.		Сельск.		Городск.		Сельск.	
	Муж.	Жен.	Муж.	Жен.	Муж.	Жен.	Муж.	Жен.	Муж.	Жен.	Муж.	Жен.
1	4 770	4 068	12 547	11 875	1 750	1 330	1 053	959	102 547	86 474	512 462	457 526
2	55	45	699	674	—	—	—	—	777	664	12 848	12 009
3	5	—	5	6	—	—	—	—	119	76	875	879
4	18	5	3	—	28	24	3	2	655	518	182	122
5	—	3	2	—	14	10	78	85	43	36	87	89
6	2	2	1	—	5	1	3	—	235	157	292	246
7	—	—	—	—	—	—	—	—	68	29	20	13
8	—	—	—	—	—	—	—	—	16	7	—	4
9	338	303	3 860	3 731	40	35	237	222	733	641	4 461	4 227
10	12	12	1	—	—	—	—	—	34	22	1	1
11	2	—	11	6	5	2	1	3	45	34	178	155
12	22	14	—	—	54	40	21	17	120	102	28	21
13	—	1	—	—	110	87	48	32	153	122	51	33
14	6	2	—	—	—	—	—	—	25	12	—	1
15	28	22	1	2	253	193	13	11	1 947	1 700	126	96
16	—	—	—	—	22	34	1	2	58	70	1	2
17	—	—	—	—	—	—	—	—	133	113	1 299	1 149
18	—	—	—	—	—	—	—	—	72	47	2 117	1 934
19	—	—	—	—	—	—	—	—	77	37	2 329	1 972
20	—	—	—	—	—	—	—	—	—	2	1 895	1 674
21	—	—	1	—	—	—	—	—	79	80	9 280	9 005
22	—	—	—	—	—	—	—	—	45	31	7 024	6 530
23	1	—	8	1	—	—	—	—	29	18	6 422	5 952
24	1	—	16	7	1	2	7	4	222	172	885	700
25	—	—	—	2	—	—	—	—	111	92	15 190	14 574
26	508	399	572	511	396	312	747	751	4 346	3 378	25 698	24 877
27	—	—	—	—	—	—	—	—	7	7	515	505
28	—	—	—	—	—	—	—	—	2	—	109	100
29	—	—	15	16	—	—	—	—	6	3	17	16
30	73	69	687	616	—	—	—	—	100	82	754	686
31	9	4	1 084	950	—	—	—	—	9	4	1 084	951
32	2	1	—	—	3	—	—	—	133	60	60	54
33	89	46	134	114	74	40	10	9	2 645	2 040	4 209	3 478
Итого по всем народностям	**5 941**	**4 996**	**19 647**	**18 511**	**2 755**	**2 110**	**2 222**	**2 097**	**115 591**	**96 830**	**610 499**	**549 581**

Смертность детей в возрасте до 1 года по причинам в городских поселениях в 1926 году.

Таблица VI.

Умершие в возрастах / Причины смерти. / Районы, республики, области, губернии и города.	Моложе 1 месяца: Врожден. слабость	Моложе 1 месяца: Воспален. легких	Моложе 1 месяца: Желудочно-кишечн. расстройства.	Моложе 1 месяца: Заразн. болезни.	Моложе 1 месяца: Прочие причины.	Моложе 1 месяца: Итого	1—5 месяцев: Врожден. слабость.	1—5 месяцев: Воспален. легких	1—5 месяцев: Желудочно-кишечн. расстройства.	1—5 месяцев: Заразн. болезни.	1—5 месяцев: Прочие причины	1—5 месяцев: Итого	6—11 месяцев: Врожден. слабость.	6—11 месяцев: Воспален. легких	6—11 месяцев: Желудочно-кишечн. расстройства.	6—11 месяцев: Заразн. болезни	6—11 месяцев: Прочие причины	6—11 месяцев: Итого	Всего моложе 1 года: Врожден. слабость	Всего моложе 1 года: Воспален. легких	Всего моложе 1 года: Желудочно-кишечн. расстройства.	Всего моложе 1 года: Заразн. болезни	Всего моложе 1 года: Прочие причины	Всего моложе 1 года: Итого
1	2	3	4	5	6	7	8	9	10	11	12	13	14	15	16	17	18	19	20	21	22	23	24	25
I. Сев.-Восточный район.																								
1. Архангельск.	76	6	1	5	49	137	19	52	5	28	132	236	3	66	5	35	123	232	98	124	11	68	304	605
в т. ч. г. Архангельск	57	4	1	5	26	93	15	44	3	24	83	169	3	62	5	28	85	183	75	110	9	57	194	445
2. Авт. обл. Коми . . .	5	—	—	—	9	14	2	2	4	—	11	19	—	3	4	2	4	13	7	5	8	2	24	46
в т.ч. г. Устьсысольск.	2	—	—	—	7	9	1	1	3	—	5	10	—	2	4	2	4	12	3	3	7	2	16	31
3. Сев.-Двинская	47	1	6	1	6	61	15	11	13	6	13	58	1	5	4	11	14	35	63	17	23	18	33	1)154
в т. ч. г. Велик.-Устюг.	35	1	6	1	3	46	7	6	8	2	10	33	1	5	1	8	10	25	43	12	15	11	23	104
II. Ленинградская область и Автономная Карельская Республика.																								
1. Карельская АССР. .	132	3	9	2	14	160	51	37	64	10	52	214	26	57	36	32	49	200	209	97	109	44	115	574
в т. ч. г. Петрозаводск	45	1	3	2	5	56	9	16	23	4	9	61	2	23	21	14	14	74	56	40	47	20	28	191
2. Мурманская	19	—	—	1	3	23	1	4	—	6	11	22	1	9	—	5	10	25	21	13	—	12	24	70
3. гор. Ленинград . . .	1 448	137	88	84	128	1 885	157	590	759	363	283	2 152	16	525	581	683	208	2 013	1 621	1 252	1 428	1 130	619	6 050
4. Ленинградская без г. Ленинграда	261	14	25	6	43	349	71	56	147	53	83	410	4	55	86	67	90	302	336	125	258	1 26	216	1 061
5. Новгородская	112	8	15	2	21	158	48	65	81	26	116	336	7	53	60	38	81	239	167	126	156	66	218	733
в т. ч. г. Новгород .	18	—	2	—	5	25	11	2	7	4	8	32	—	6	6	12	6	30	29	8	15	16	19	87
6. Псковская	110	7	14	5	38	174	34	43	55	29	93	254	7	28	30	41	74	180	151	78	99	75	205	608
в т. ч. г. Псков . . .	43	2	5	1	7	58	12	16	11	11	20	70	5	8	8	15	25	61	60	26	24	27	52	189
7. Череповецкая	70	3	11	5	14	103	15	13	38	12	32	110	1	14	17	15	23	70	86	30	66	32	69	1)283
в т. ч. г. Череповец .	41	—	6	3	5	55	4	7	10	4	41	39	—	6	5	6	9	26	45	13	21	13	28	120
III. Западный район.																								
1. Смоленская	144	12	8	7	45	216	40	57	76	45	118	336	5	57	48	65	67	242	189	126	132	117	230	794
в т. ч. г. Смоленск. .	48	4	1	2	18	73	14	15	15	20	33	97	1	19	12	18	17	67	63	38	28	40	68	237
IV. Центр.-Промышленный район.																								
1. Тверская	232	18	10	12	136	408	54	141	45	62	297	599	10	152	34	84	226	506	296	311	89	158	659	1 513
в т. ч. г. Тверь . . .	105	8	4	3	47	167	23	55	18	26	133	255	2	69	13	37	112	233	130	132	35	66	292	655
2. Ярославская	282	16	25	12	43	378	113	103	96	55	126	493	43	146	55	117	146	507	438	265	176	184	315	1 378
в т. ч. г. Ярославль .	136	10	10	6	22	184	38	51	38	27	46	200	12	71	25	50	56	214	186	132	73	83	124	598
3. Ив.-Вознесенская . .	510	19	38	20	76	663	133	159	351	162	169	974	19	260	219	316	144	958	662	438	608	498	389	2 595
в т. ч. г. Ив.-Вознесен.	163	4	11	8	17	203	28	70	106	60	42	306	6	120	67	147	32	372	197	194	184	215	91	881
4. Костромская	107	11	4	7	34	163	18	29	22	21	66	156	9	47	34	34	63	187	134	87	60	62	163	506
в т. ч. г. Кострома .	85	10	4	7	7	113	13	26	21	15	31	106	8	38	30	30	28	134	106	74	55	52	66	353
5. Московская без г. Москвы	626	41	40	34	283	1 024	157	255	319	209	523	1 463	67	408	268	441	471	1 655	850	704	627	684	1 277	2)4 142

Таблица VI.

(Продолжение).

1	2	3	4	5	6	7	8	9	10	11	12	13	14	15	16	17	18	19	20	21	22	23	24	25
6. Владимирская	293	14	22	19	86	434	81	117	176	83	169	626	9	131	138	138	123	539	383	262	336	240	378	1 599
в т. ч. г. Владимир	68	—	2	4	10	84	5	13	23	16	19	76	—	10	16	20	17	63	73	23	41	40	46	223
7. Нижегородская	465	19	56	21	97	658	132	160	270	162	177	901	28	236	248	283	172	967	625	415	574	466	446	2 526
в т. ч. г. Нижний-Нов.	185	9	19	12	24	249	37	79	94	75	41	326	5	120	101	107	51	384	227	208	214	194	116	959
8. гор. Москва	2 037	202	84	141	166	2 630	243	727	796	401	336	2 503	44	717	826	745	359	2 691	2 324	1 646	1 706	1 287	861	7 824
9. Тульская	215	4	2	7	57	285	78	57	41	39	90	305	12	55	40	67	89	263	305	116	83	113	236	853
в т. ч. г. Тула	200	1	—	4	31	236	70	42	27	30	57	226	11	40	32	48	65	196	281	83	59	82	153	658
V. Центр.-Черноземн. район.																								
1. Орловская	143	8	25	9	25	210	65	55	107	48	80	355	8	49	69	50	86	262	216	112	201	107	191	[7]) 827
в т. ч. г. Орел	78	1	11	7	7	104	12	33	48	22	35	150	—	30	34	30	35	129	90	64	93	59	77	383
2. Тамбовская	212	6	30	11	50	309	111	51	106	39	124	431	20	64	99	55	87	325	343	121	235	105	261	1 065
в т. ч. г. Тамбов.	52	3	6	3	9	73	55	22	38	10	26	151	10	25	44	13	31	123	117	50	88	26	66	347
3. Курская	191	12	8	12	137	360	102	51	59	70	247	529	56	65	40	110	159	430	349	128	107	192	543	1 319
в т. ч. г. Курск	33	2	—	3	9	47	12	21	5	5	44	87	1	18	5	26	38	88	46	41	10	34	91	[4]) 222
4. Воронежская [12])	169	17	8	27	193	414	71	35	20	93	229	448	26	81	38	158	254	557	266	133	66	278	676	1 419
в т. ч. г. Воронеж	83	11	5	10	53	162	29	16	3	19	74	141	14	46	8	28	121	217	126	73	16	57	248	520
VI. Вятский район.																								
1. Вятская	183	6	31	11	63	294	33	55	117	49	100	354	1	56	58	90	85	290	217	117	206	150	248	938
в т. ч. г. Вятка.	96	4	10	5	13	128	14	23	62	22	32	153	—	30	36	66	35	167	110	57	108	93	80	448
2. Вотская Авт. обл.	91	4	13	4	28	140	5	65	56	33	70	229	—	92	39	48	46	225	96	161	108	85	144	[11]) 594
в т. ч. г. Ижевск	91	4	13	4	28	140	5	65	56	33	70	229	—	92	39	48	46	225	96	161	108	85	144	594
VII. Уральская область.	2 440	278	475	239	2 129	5 561	729	1 147	1 292	1 07	1 962	6 200	281	1 323	551	958	1 298	4 411	3 450	2 748	2 318	2 267	5 389	16 172
в т. ч. г. Свердловск.	181	22	9	4	221	437	39	115	38	5	221	467	7	159	10	62	135	373	227	296	57	120	577	1 277
VIII. Башкирская АССР.	224	16	33	22	260	555	22	115	139	9	393	766	5	130	108	122	281	646	251	261	280	241	934	1 967
в т. ч. г. Уфа	146	6	12	13	79	256	14	55	62	4	151	327	3	59	37	56	124	279	163	120	111	114	354	862
IX. Средне-Волжский район.																								
1. Чувашская АССР	21	1	2	3	15	42	8	6	8	1	66	100	3	14	4	20	52	93	32	21	14	35	133	235
в т. ч. г. Чебоксары.	2	—	—	1	2	5	—	2	1	[illegible]	9	14	—	5	1	5	9	20	2	7	2	8	20	39
2. Пензенская	83	6	39	5	10	143	12	38	80	2	21	171	6	40	64	34	15	159	101	84	183	59	46	[11]) 473
в т. ч. Пенза	83	6	39	5	10	143	12	38	80	2	21	171	6	40	64	34	15	159	101	84	183	59	46	473
3. Ульяновская	197	15	42	5	66	325	108	51	116	7	146	494	24	77	83	61	102	347	329	143	241	139	314	1 166
в т. ч. г. Ульяновск.	107	8	25	4	31	175	49	31	52	4	66	238	11	47	39	32	33	162	167	86	116	76	130	[5]) 575
4. Самарская	399	38	46	30	184	697	100	224	224	15	353	1 059	10	220	271	233	276	1 010	509	482	541	421	813	[8]) 2 766
в т. ч. г. Самара	216	20	18	21	74	349	39	131	107	8	182	544	1	140	134	115	139	529	256	291	259	221	395	1 422
5. Оренбургская	291	24	41	22	84	462	56	144	218	7	113	607	12	180	209	123	94	618	359	348	468	221	291	1 687
в т. ч. г. Оренбург	256	20	33	18	47	374	49	124	190	5	93	510	10	160	184	93	58	505	315	304	407	165	198	1 389
X. Нижне-Волжский район.																								
1. Саратовская	220	19	12	23	39	313	39	91	94	6	112	404	2	120	157	116	87	482	261	230	263	207	238	[11]) 1 199
в т. ч. г. Саратов	220	19	12	23	39	313	39	91	94	6	112	404	2	120	157	116	87	482	261	230	263	207	238	1 199
2. Сталинградская	264	20	25	13	131	453	73	79	84	8	210	532	31	130	123	194	257	735	368	229	232	293	598	1 720
в т. ч. г. Сталинград.	202	15	24	9	82	332	49	54	73	5	151	379	28	96	111	139	187	561	279	165	208	200	420	1 272

(Продолжение).

Таблица VI.

1	2	3	4	5	6	7	8	9	10	11	12	13	14	15	16	17	18	19	20	21	22	23	24	25
3. АССР. Нем.-Поволжья	54	11	9	11	33	118	6	44	30	37	48	165	2	50	31	51	33	167	62	105	70	99	114	450
в. т. ч. г. Покровск .	31	5	5	4	6	51	2	24	23	14	25	88	1	18	21	17	16	73	34	47	49	35	47	212
4. Астраханская	171	23	20	25	97	336	53	108	132	114	220	627	9	124	172	145	237	687	233	255	324	284	554	9) 1 650
в т. ч. г. Астрахань	132	17	17	22	83	271	45	92	124	94	191	546	4	98	150	121	203	576	181	207	291	237	477	1 393
XI. Крымская АССР. . . .	60	3	8	13	34	118	14	16	30	22	54	136	1	20	31	14	33	99	75	39	69	49	121	353
в т. ч. г. Симфероп. .	60	3	8	13	34	118	14	16	30	22	54	136	1	20	31	14	33	99	75	39	69	49	121	353
XII. Северо-Кавказск. край.	1 388	117	181	90	595	2 371	453	488	904	369	999	3 213	138	524	702	371	785	2 520	1 979	1 129	1 787	830	2 379	8 104
в т. ч. г. Ростов н/Д с Нахичеванью . . .	169	25	57	18	58	327	34	63	238	59	121	515	5	103	198	66	92	464	208	191	493	143	271	10) 1 306
XIII. Дагестанская АССР.	49	13	26	8	56	152	21	20	68	25	60	194	2	33	77	25	49	186	72	66	171	58	165	532
в т. ч. г. Махач-Кала	23	7	12	2	27	71	5	9	33	11	20	78	1	16	38	7	25	87	29	32	83	20	72	236
Итого по вышеуказан. городск. поселениям Европ. части РСФСР.	**14 041**	**1 172**	**1 532**	**974**	**5 577**	**23 296**	**3 543**	**5 561**	**7 242**	**4 331**	**8 504**	**29 181**	**949**	**6 416**	**5 659**	**6 197**	**6 852**	**26 073**	**18 533**	**13 149**	**14 433**	**11 502**	**20 933**	**78 550**
в т. ч. по выделенным городам	**6 977**	**591**	**562**	**472**	**1 440**	**10 042**	**1 204**	**2 785**	**3 319**	**1 813**	**2 868**	**11 989**	**221**	**3 163**	**3 094**	**3 058**	**2 560**	**12 096**	**8 402**	**6 539**	**6 975**	**5 343**	**6 868**	**34 127**
Итого по городск. поселениям Европ. части РСФСР (включая губернии, по которым отсутств. по-возрастн. разработка)[13]).	—	—	—	—	—	—	—	—	—	—	—	—	—	—	—	—	—	—	**20 131**	**14 150**	**15 071**	**12 291**	**23 016**	**84 659**
в т. ч. по выделен. городам (включая города, по котор. отсутств. повозрастн. разраб.[13]).	—	—	—	—	—	—	—	—	—	—	—	—	—	—	—	—	—	—	**9 147**	**7 120**	**7 192**	**5 666**	**7 461**	**36 586**
Губернии и города, по которым отсутствует повозрастная разработка.																								
Вологодская	—	—	—	—	—	—	—	—	—	—	—	—	—	—	—	—	—	—	144	59	120	110	94	527
в т. ч. г. Вологда . .	—	—	—	—	—	—	—	—	—	—	—	—	—	—	—	—	—	—	64	45	77	82	27	295
Брянская	—	—	—	—	—	—	—	—	—	—	—	—	—	—	—	—	—	—	295	181	131	174	778	1 559 3)
в т. ч. Брянск	—	—	—	—	—	—	—	—	—	—	—	—	—	—	—	—	—	—	74	31	34	30	111	280
Калужская	—	—	—	—	—	—	—	—	—	—	—	—	—	—	—	—	—	—	121	57	53	41	109	381 1)
в т. ч. Калуга	—	—	—	—	—	—	—	—	—	—	—	—	—	—	—	—	—	—	44	34	25	18	35	156
Рязанская	—	—	—	—	—	—	—	—	—	—	—	—	—	—	—	—	—	—	232	106	37	50	226	651 6)
в т. ч. г. Рязань . .	—	—	—	—	—	—	—	—	—	—	—	—	—	—	—	—	—	—	106	63	9	19	146	343
Марийская авт. обл. . .	—	—	—	—	—	—	—	—	—	—	—	—	—	—	—	—	—	—	20	9	—	59	—	88 1)
Татарская АССР . . .	—	—	—	—	—	—	—	—	—	—	—	—	—	—	—	—	—	—	582	482	123	254	541	1 982
в т. ч. г. Казань . .	—	—	—	—	—	—	—	—	—	—	—	—	—	—	—	—	—	—	457	408	72	174	274	1 385
Крымская АССР . . . . (без г. Симферополя)	—	—	—	—	—	—	—	—	—	—	—	—	—	—	—	—	—	—	204	107	174	101	335	921

1) Без пос. гор. типа. 2) Часть пос. гор. типа, причислен. к сельским поселениям. 3) Без пригорода Карачижа. 4) Без пригородов. 5) Без Конно-Подгородной слободы. 6) Без пос. гор. типа и пригородов. 7) Без поселков: Кромы, Нарышкино, из слобод же вошли лишь слободы гор. Орла. 8) Без поселков: Кинель, Мулловки и Похвистнево. 9) Вошли поселки: Забузан, Ватажное и Черемуха. 10) Сведения по русским округам. 11) Сведения только по губернск. городу. 12) Даны возрастные группы: моложе 1 мес., 1—4 мес. и 5—11 мес.

Умершие по причинам смерти в 1926 г. в городских поселениях.

Таблица VII.

Наименование районов, республик, областей, губерний и городов.	Общее число умерших (без мертворожденных)	Всего умерших от указанных причин смерти.	Из общего числа умерших умерло от: Тифа. Брюшного и паратифа.	Тифа. Сыпного.	Тифа. Возвратного.	Перемежающ. лихорадки и малярийн. кахексии.	Оспы натуральн.	Кори.	Скарлатины.	Коклюша.	Дифтерии.	Азиатской холеры.	Дизентерии.	Рожи.	Туберкулеза легких.	Туберкулеза проч. органов.	Рака и проч. злокачествен. новообразов.	Болезни сердца.	Воспаления легких.	Внешних причин (кроме самоубийств).	Самоубийства.
1	2	3	4	5	6	7	8	9	10	11	12	13	14	15	16	17	18	19	20	21	22
I. Сев.-Восточный район.																					
1. Архангельская	2 179	1 110	17	7	—	1	—	53	15	19	4	—	7	5	265	32	71	204	323	56	31
в т. ч. г. Архангельск .	1 678	911	14	4	—	1	—	29	13	19	4	—	5	3	228	24	54	152	286	46	29
2. Авт. обл. Коми.	156	55	2	1	—	—	—	1	1	2	—	—	—	—	11	5	1	4	16	10	1
в т. ч. г. Устьсысольск.	120	46	2	1	—	—	—	1	—	2	—	—	—	—	10	5	—	3	12	9	1
3. Вологодская	1 942	985	47	9	—	—	—	88	28	16	3	—	17	8	198	55	149	95	157	83	32
в т. ч. г. Вологда. . . .	1 099	636	13	—	—	—	—	64	19	12	1	—	4	6	132	43	105	60	104	53	20
4. Сев.-Двинская.	648[1])	315	5	6	—	—	—	8	9	4	3	—	17	1	66	24	34	51	47	28	12
в т. ч. г. Великий-Устюг	387	197	2	4	—	—	—	7	6	2	3	—	2	1	39	15	26	33	33	16	8
II. Ленинградская область и Автономная Карельская Республика.																					
1. Карельская АССР . . .	1 770	838	9	11	—	2	2	18	38	4	5	—	7	5	226	42	62	117	223	48	19
в т. ч. г. Петрозаводск .	755	407	2	2	—	—	1	3	26	—	1	—	1	5	123	22	44	58	91	18	10
2. Мурманская.	220	123	—	—	—	—	—	8	12	—	1	—	10	1	15	1	6	18	29	16	6
3. гор. Ленинград	22 130	12 669	244	5	1	5	—	474	653	118	151	—	343	93	2 631	682	1 811	1 534	2 431	1 005	488
4. Ленинградская без гор. Ленинграда	3 797	1 923	44	2	1	2	—	36	101	12	13	—	15	12	465	99	227	295	291	211	97
5. Новгородская	2 760	1 335	33	4	—	—	1	16	87	5	9	—	21	7	242	108	161	203	279	112	47
в т. ч. г. Новгород . . .	643	338	14	—	—	—	—	3	12	—	—	—	5	2	83	16	43	79	37	31	13
6. Псковская	2 633	1 205	36	9	—	—	—	2	86	5	20	—	17	3	351	32	135	143	235	102	29
в т. ч. г. Псков.	759	362	22	—	—	—	—	1	9	—	6	—	10	—	124	13	39	32	66	31	9
7. Череповецкая	1 111[1])	552	12	12	—	1	1	—	89	2	6	—	18	5	88	16	66	83	92	48	13
в т. ч. г. Череповец. . .	437	227	8	5	—	—	—	—	49	1	4	—	2	3	37	8	21	32	29	22	6
III. Западный район.																					
1. Смоленская.	3 107	1 531	45	10	—	2	1	42	138	7	18	—	23	19	268	52	193	196	348	124	45
в т. ч. г. Смоленск .	1 032	554	9	4	—	—	1	9	30	2	3	—	9	8	115	26	77	69	117	59	16
2. Брянская	5 049[3])	2 076	60	12	—	5	—	103	171	57	26	—	44	7	369	42	150	347	499	155	29
в т. ч. г. Брянск	877	414	13	3	—	—	—	2	38	6	8	—	8	1	70	9	34	88	87	41	6

(Продолжение).

Таблица VII.

1	2	3	4	5	6	7	8	9	10	11	12	13	14	15	16	17	18	19	20	21	22
IV. Центрально-Пром. район.																					
1. Тверская	4 614	2 425	27	9	—	1	5	51	100	23	17	—	24	13	399	40	231	495	676	262	52
в т. ч. г. Тверь	1 808	1 018	7	—	—	—	3	26	52	3	8	—	8	8	159	10	87	175	268	182	22
2. Ярославская	5 000	2 690	79	18	—	1	3	71	227	14	18	—	69	24	469	41	256	529	651	156	64
в т. ч. г. Ярославль	2 181	1 174	40	3	—	1	—	42	64	9	6	—	26	13	201	23	123	212	309	66	36
3. Ив.-Вознесенская	6 369	3 090	63	3	1	5	3	324	178	83	45	—	150	31	372	117	216	302	988	130	79
в т. ч. г. Ив.-Вознесенск	2 374	1 292	6	2	1	1	1	202	73	46	11	—	42	12	124	34	88	124	448	43	34
4. Костромская	1 692	803	7	—	—	1	—	21	51	5	4	—	23	9	145	13	72	175	200	40	37
в т. ч. г. Кострома	1 098	633	5	—	—	1	—	12	40	4	3	—	21	9	122	10	54	136	157	32	27
5. Калужская	1 645[1])	691	12	7	—	—	—	4	40	16	5	—	13	7	136	17	87	123	171	38	15
в т. ч. г. Калуга	920	433	4	4	—	—	—	2	34	—	3	—	3	6	73	12	67	84	100	29	12
6. Московская без г. Москвы	10 685[2])	5 109	72	14	1	17	12	615	217	72	58	—	158	63	739	179	507	520	1 502	280	83
7. Владимирская	4 347	1 991	42	4	—	7	1	85	103	28	22	—	99	21	327	56	176	333	520	115	52
в. т. ч. г. Владимир	778	346	5	2	—	—	—	3	21	6	1	—	3	5	67	23	42	86	45	26	11
8. Нижегородская	7 885	3 974	44	18	2	33	1	196	360	99	52	—	120	17	765	104	379	460	1 010	232	82
в т. ч. г. Нижний-Новгород	3 211	1 780	21	6	1	7	—	67	109	35	31	—	27	10	381	61	212	198	456	103	55
9. гор. Москва	26 814	14 401	167	12	7	9	3	754	904	164	206	—	246	194	2 269	640	2 002	1 882	3 410	1 097	435
10. Рязанская	2 224[6])	1 003	31	14	2	3	1	5	37	13	3	—	21	8	140	18	113	209	247	113	25
в т. ч. г. Рязань	974	452	17	5	1	1	1	—	10	6	2	—	4	3	40	6	62	94	128	62	10
11. Тульская	3 270	1 469	66	21	4	4	3	25	89	19	6	—	54	5	206	89	204	260	279	89	46
в т. ч. г. Тула	2 397	1 092	47	9	2	—	—	20	71	8	6	—	36	4	161	76	151	194	196	76	35
V. Центр.-Черноземн. район.																					
1. Орловская	3 278[7])	1 565	41	17	—	2	1	79	141	10	32	—	40	9	312	47	149	223	327	105	30
в т. ч. г. Орел	1 615	815	10	5	—	1	—	62	103	2	24	—	5	7	156	28	82	104	163	49	14
2. Тамбовская	3 304	1 556	32	11	1	34	—	38	138	21	20	—	44	12	282	4	165	350	296	75	33
в т. ч. г. Тамбов	1 172	602	7	2	—	19	—	26	58	3	7	—	14	7	134	2	57	115	118	21	12
3. Курская	4 298	1 741	34	5	5	13	2	211	173	71	16	—	42	6	278	22	149	175	370	118	51
в т. ч. г. Курск	1 000[4])	458	7	3	2	—	—	50	36	6	2	—	—	2	80	6	56	45	108	31	24
4. Воронежская	3 992	1 882	27	17	4	36	2	66	182	119	26	—	151	16	293	30	114	367	329	70	33
в т. ч. г. Воронеж	1 849	995	11	14	2	15	1	14	119	14	12	—	21	8	151	12	69	278	187	48	19
VI. Вятский район.																					
1. Вятская	3 060	1 474	16	27	—	1	5	109	30	24	11	—	45	15	319	68	75	256	337	98	38
в т. ч. г. Вятка	1 403	721	10	3	—	—	3	93	8	13	5	—	19	8	178	40	41	96	157	32	15
2. Вотская Авт. обл.	1 518[11])	829	7	—	—	—	47	27	54	5	14	—	42	3	175	10	41	33	279	66	26
в т. ч. г. Ижевск	1 518	829	7	—	—	—	47	27	54	5	14	—	42	3	175	10	41	33	279	66	26
3. Марийская Авт. обл.	206[1])	129	—	—	—	—	10	7	10	6	7	—	19	—	32	—	5	5	28	—	—
VII. Уральская область.	36 421	17 356	241	56	11	69	350	689	1 171	619	175	—	775	83	3 387	293	758	2 106	5 292	1 058	223
в т. ч. г. Свердловск	3 244	1 596	17	8	—	5	6	52	35	15	12	—	32	6	355	23	103	255	542	94	36

(Продолжение).

Таблица VII.

1	2	3	4	5	6	7	8	9
VIII. Башкирская АССР	4 777	2 000	29	4	7	39	72	140
в т. ч. г. Уфа	2 225	1 051	19	2	5	27	23	26
IX. Средне-Волжский район.								
1. Чувашская АССР	725	285	4	5	—	3	4	11
в т. ч. г. Чебоксары	167	84	2	1	—	2	1	5
2. Татарская АССР	5 517	2 818	23	11	3	35	70	52
в т. ч. г. Казань	3 940	2 183	15	4	2	28	24	31
3. Пензенская	1 541[11])	792	20	—	—	4	—	16
в т. ч. г. Пенза	1 541	792	20	—	—	4	—	16
4. Ульяновская	3 048	1 392	17	9	2	42	23	26
в т. ч. г. Ульяновск	1 444[5])	723	12	5	2	19	17	14
5. Самарская	7 166[8])	3 660	50	16	8	162	26	174
в т. ч. г. Самара	3 991	2 207	31	10	6	60	4	110
6. Оренбургская	3 833	1 890	21	—	2	106	1	137
в т. ч. г. Оренбург	3 211	1 590	14	—	1	83	—	108
X. Нижне-Волжский район.								
1. Саратовская	4 414[11])	2 501	16	4	4	26	—	117
в т. ч. г. Саратов	4 414	2 501	16	4	4	26	—	117
2. Сталинградская	4 730	2 330	32	6	4	198	1	236
в т. ч. г. Сталинград	3 257	1 607	17	4	2	141	1	172
3. АССР Немцев Поволжья	1 305	733	7	4	1	43	1	44
в т. ч. г. Покровск	661	359	1	2	1	29	—	5
4. Астраханская	4 902[9])	2 248	28	9	6	188	28	103
в т. ч. г. Астрахань	4 281	1 966	26	6	6	155	27	95
XI. Крымская АССР	4 865	2 437	61	5	—	3	—	12
в т. ч. г. Симферополь	1 306	596	21	—	—	—	—	9
XII. Северо-Кавказский край	25 178[10]	11 434	437	25	33	374	9	298
в т. ч. г. Ростов н/Д с Нахичеванью	4 695	2 301	235	3	3	25	2	93
XIII. Дагестанская АССР	1 556	723	9	2	2	116	1	17
в т. ч. г. Махач-Кала	672	286	1	—	1	21	—	4
Итого по городским поселениям Европейской части РСФСР	**251 681**	**124 138**	**2 316**	**441**	**112**	**1 593**	**690**	**5 609**
в т. ч. по выделенным городам	**120 078**	**63 644**	**1 161**	**147**	**50**	**686**	**166**	**2 850**

1	10	11	12	13	14	15	16	17	18	19	20	21	22
VIII. Башкирская АССР	47	72	20	—	45	16	439	38	120	202	521	154	35
в т. ч. г. Уфа	25	23	17	—	17	9	284	22	83	132	229	93	15
IX. Средне-Волжский район.													
1. Чувашская АССР	11	9	3	—	20	4	79	3	23	32	62	8	4
в т. ч. г. Чебоксары	—	2	1	—	8	2	22	—	4	7	22	1	4
2. Татарская АССР	59	61	19	—	47	17	587	24	200	410	1 022	128	50
в т. ч. г. Казань	43	28	11	—	35	11	451	17	170	315	863	97	38
3. Пензенская	33	15	13	—	16	3	146	25	107	120	179	73	22
в т. ч. г. Пенза	33	15	13	—	16	3	146	25	107	120	179	73	22
4. Ульяновская	83	31	22	—	44	10	309	24	122	255	283	69	21
в т. ч. г. Ульяновск	52	16	18	—	14	5	153	15	55	136	148	28	14
5. Самарская	188	56	28	—	167	34	765	63	206	525	992	164	36
в т. ч. г. Самара	99	24	15	—	61	30	505	48	153	313	616	97	25
6. Оренбургская	79	59	11	—	45	17	290	40	126	164	675	86	31
в т. ч. г. Оренбург	62	39	9	—	39	14	249	30	113	140	586	75	28
X. Нижне-Волжский район.													
1. Саратовская	188	37	34	—	81	21	445	86	258	442	546	124	72
в т. ч. г. Саратов	188	37	34	—	81	21	445	86	258	442	546	124	72
2. Сталинградская	126	52	17	—	111	30	419	31	141	239	534	124	29
в т. ч. г. Сталинград	111	16	13	—	40	25	270	26	102	171	379	95	22
3. АССР Немцев Поволжья	26	35	10	—	24	7	143	11	44	53	249	31	—
в т. ч. г. Покровск	17	19	6	—	10	2	65	1	28	39	113	21	—
4. Астраханская	36	41	8	—	23	18	431	28	194	283	689	116	19
в т. ч. г. Астрахань	33	22	7	—	18	16	381	25	181	256	588	106	18
XI. Крымская АССР	100	19	12	—	16	13	798	166	253	357	370	176	76
в т. ч. г. Симферополь	42	2	3	—	4	2	142	39	77	97	105	36	17
XII. Северо-Кавказский край	890	142	112	—	202	104	1 912	294	975	1 707	2 723	901	296
в т. ч. г. Ростов н/Д с Нахичеванью	118	16	19	—	28	36	363	32	237	437	429	167	58
XIII. Дагестанская АССР	5	4	4	—	13	2	159	10	25	60	185	103	6
в т. ч. г. Махач-Кала	2	3	3	—	8	—	70	9	13	29	70	50	2
Итого по городским поселениям Европейской части РСФСР	**7 504**	**2 295**	**1 309**	—	**3 528**	**998**	**23 162**	**3 821**	**11 559**	**16 942**	**30 912**	**8 397**	**2 950**
в т. ч. по выделенным городам	**3 471**	**763**	**703**	—	**1 317**	**603**	**11 964**	**2 254**	**7 172**	**8 885**	**15 237**	**4 451**	**1 764**

1) Без поселков городского типа.
2) Часть пос. гор. типа причислена к сельским поселениям.
3) Без пригорода Карачижа.
4) Без пригородов.
5) Без Конно-Подгородной слободы.
6) Без пос. гор. типа и пригородов.
7) Без поселков: Кромы, Нарышкино, из слобод же вошли лишь слободы гор. Орла.
8) Без поселков: Кинель, Мулловки и Похвистнева.
9) Вошли поселки: Забузан, Ватажное и Черемуха.
10) Сведения по русским округам.
11) Сведения только по губернскому городу.

Таблица VIII.

Умершие в 1926 году по причинам смерти и по возрастным группам.

(в городских послениях Европейской части РСФСР.)

Наименование причин смерти и возрастных групп		Москва.	Ленинград.	Крупные города с населен. свыше 100 000.	Города с населен. от 50 до 100 тыс.	Остальные городские поселения.	Всего.
1		2	3	4	5	6	7
1. Тиф брюшной и паратиф.	До 1 года . . .	4	3	6	—	35	48
	1—4	8	10	43	13	73	147
	5—9	7	7	18	8	54	94
	10—14	2	7	31	6	83	129
	15—19	19	68	81	14	209	391
	20—24	34	57	90	31	213	425
	25—34	35	50	77	25	172	359
	35—44	22	19	60	17	128—*76**)	246—*76**)
	45—49	9	7	22	7	46	91
	50 лет и более	27	15	57	17	169	285
	Неизв. возраст	—	1	3	3	18	25
	Итого . . .	167	244	488	141	1 276	2 316
2. Тиф сыпной.	До 1 года . . .	—	—	2	—	3	5
	1—4	—	—	3	1	7	11
	5—9	—	—	1	1	3	5
	10—14	—	—	1	1	9	11
	15—19	2	—	6	2	24	34
	20—24	1	—	6	4	24	35
	25—34	2	1	11	1	48	63
	35—44	3	1	15	3	52—*32*	74—*32*
	45—49	—	—	8	6	31	45
	50 лет и более	3	3	15	9	93	123
	Неизв. возраст	1	—	1	—	1	3
	Итого . . .	12	5	69	28	327	441
3. Тиф возвратный.	До 1 года . . .	—	—	—	—	3	3
	1—4	—	—	2	—	1	3
	5—9	—	—	—	1	5	6
	10—14	—	—	—	—	5	5
	15—19	1	1	2	—	8	12
	20—24	1	—	3	1	2	7
	25—34	1	—	7	3	6	17
	35—44	1	—	1	—	10—*3*	12—*3*
	45—49	—	—	4	2	8	14
	50 лет и более	3	—	6	2	15	26
	Неизв. возраст	—	—	3	—	1	4
	Итого . . .	7	1	28	9	67	112

*) См. примечание 5.

(Продолжение). *Таблица* VIII.

1		2	3	4	5	6	7
4. Перемежающ. лих. и малярийная кахексия.	До 1 года . . .	—	1	210	15	275	501
	1—4	2	—	142	19	251	414
	5—9	—	—	17	2	67	86
	10—14	—	—	17	10	50	77
	15—19	1	—	14	6	30	51
	20—24	—	—	11	—	17	28
	25—34	1	2	30	1	55	89
	35—44	1	—	23	3	56—*5*	83—*5*
	45—49	—	—	6	4	26	36
	50 лет и более	4	2	41	10	147	204
	Неизв. возраст	—	—	8	2	9	19
	Итого . . .	9	5	519	72	988	1 593
5. Оспа натуральная.	До 1 года . . .	3	—	14	42	226	285
	1—4	—	—	15	40	248	303
	5—9	—	—	5	7	49	61
	10—14	—	—	3	2	11	16
	15—19	—	—	2	—	7	9
	20—24	—	—	1	—	4	5
	25—34	—	—	2	—	1	3
	35—44	—	—	—	—	1—*1*	1—*1*
	45—49	—	—	—	—	1	1
	50 лет и более	—	—	1	—	1	2
	Неизв. возраст	—	—	2	—	1	3
	Итого . . .	3	—	45	91	551	690
6. Корь.	До 1 года . . .	247	163	371	96	1 066	1 943
	1—4	489	293	705	254	1 667	3 408
	5—9	17	15	29	11	99	171
	10—14	1	—	6	3	30	40
	15—19	—	1	—	—	2	3
	20—24	—	—	—	—	1	1
	25—34	—	2	—	—	—	2
	35—44	—	—	1	—	— *1*	1—*1*
	45—49	—	—	—	—	—	—
	50 лет и более	—	—	—	—	—	—
	Неизв. возраст	—	—	6	9	24	39
	Итого . . .	754	474	1 1 8	373	2 890	5 609
7. Скарлатина.	До 1 года . .	117	72	135	54	537	915
	1—4	647	433	738	298	2 599	4 715
	5—9	101	104	166	91	806	1 268
	10—14	20	19	52	33	199	323
	15—19	7	8	17	7	70	109
	20—24	—	4	9	3	28	44
	25—34	5	7	11	4	18	45

(Продолжение). *Таблица VIII.*

1		2	3	4	5	6	7
7. Скарлатина.	35—44	5	4	2	1	14—*4*	26—*4*
	45—49	1	2	1	—	1	5
	50 лет и более	—	—	—	—	9	9
	Неизв. возр. . .	1	—	3	3	34	41
	Итого . . .	904	653	1 134	494	4 319	7 504
8. Коклюш.	До 1 года . . .	84	68	168	75	1 091	1 486
	1—4	77	48	106	35	475	741
	5—9	3	2	4	—	23	32
	10—14	—	—	1	—	2	3
	15—19	—	—	1	—	3	4
	20—24	—	—	—	—	2	2
	25—34	—	—	—	—	1	1
	35—44	—	—	1	—	— *1*	1—*1*
	45—49	—	—	—	—	—	—
	50 лет и бол. .	—	—	—	—	1	1
	Неизв. возр. . .	—	—	3	—	20	23
	Итого . . .	164	118	284	110	1 619	2 295
9. Дифтерия.	До 1 года . . .	43	28	33	27	148	279
	1—4	140	93	113	71	412	829
	5—9	20	21	26	9	53	129
	10—14	1	4	5	1	10	21
	15—19	1	1	3	1	2	8
	20—24	—	—	—	—	7	7
	25—34	—	2	2	1	6	11
	35—44	—	1	—	3	2—*4*	6—*4*
	45—49	—	—	—	—	1	1
	50 лет и бол. .	1	1	—	—	3	5
	Неизв. возр. . .	-	—	1	—	8	9
	Итого . . .	206	151	183	113	656	1 309
10. Азиатская холера.	До 1 года . . .	—	—	—	—	—	—
	1—4	—	—	—	—	—	—
	5—9	—	—	—	—	—	—
	10—14	—	—	—	—	—	—
	15—19	—	—	—	—	—	—
	20—24	—	—	—	—	—	—
	25—34	—	—	—	—	—	—
	35—44	—	—	—	—	—	—
	45—49	—	—	—	—	—	—
	50 лет и бол. .	—	—	—	—	—	—
	Неизв. возр. . .	—	—	—	—	—	—
	Итого . . .	—	—	—	—	—	—

(Продолжение). *Таблица VIII.*

1		2	3	4	5	6	7
11. Дизентерия.	До 1 года . . .	93	102	184	64	1 360	1 803
	1—4	117	141	210	71	650	1 189
	5—9	4	14	13	4	59	94
	10—14	3	4	3	—	24	34
	15—19	1	5	—	3	18	27
	20—24	3	5	3	2	14	27
	25—34	2	8	6	4	16	36
	35—44	—	10	6	2	18—*11*	36—*11*
	45—49	2	9	2	3	14	30
	50 лет и более	21	44	29	12	90	196
	Неизв. возраст	—	1	3	1	40	45
	Итого . .	246	343	459	166	2 314	3 528
12. Рожа.	До 1 года . . .	83	37	66	32	212	430
	1—4	8	2	6	2	27	45
	5—9	—	—	1	—	2	3
	10—14	1	1	5	1	7	15
	15—19	3	1	5	—	10	19
	20—24	5	1	—	4	17	27
	25—34	10	5	20	3	22	60
	35—44	9	12	25	4	30—*8*	80—*8*
	45—49	13	3	9	3	17	45
	50 лет и более	62	31	58	16	86	253
	Неизв. возраст	—	—	8	1	4	13
	Итого . . .	194	93	203	66	442	998
13. Туберкулез легких.	До 1 года . . .	61	91	165	100	595	1 012
	1—4	107	151	265	140	854	1 517
	5—9	16	20	38	38	209	321
	10—14	23	36	47	41	273	420
	15—19	83	125	176	120	714	1 218
	20—24	246	337	475	235	1 593	2 886
	25—34	580	655	938	509	2 359	5 041
	35—44	474	532	683	304	1871-*1127*	3 864—*1 127*
	45—49	193	226	283	126	830	1 658
	50 лет и более	481	451	619	276	2 025	3 852
	Неизв. возраст	5	7	56	24	154	246
	Итого . . .	2 269	2 631	3 745	1 913	12 604	23 162
14. Туберкулез прочих органов.	До 1 года . . .	115	123	83	47	248	616
	1—4	269	280	135	59	406	1 149
	5—9	68	62	21	26	121	298
	10—14	29	38	26	21	108	222
	15—19	25	36	25	15	120	221
	20—24	22	25	29	18	121	215
	25—34	43	41	54	27	191	356

(Продолжение). *Таблица VIII.*

	1	2	3	4	5	6	7
14. Туберкулез пр. орг.	35—44	31	35	48	21	132-*83*	267-*83*
	45—49	11	13	25	4	61	114
	50 лет и более	25	29	36	8	158	256
	Неизв. возраст	2	—	4	1	17	24
	Итого	640	682	486	247	1 766	3 821
15. Рак и проч. злокачест. новообразов.	До 1 года	2	—	4	1	20	27
	1—4	10	8	12	4	26	60
	5—9	2	1	4	1	4	12
	10—14	4	—	10	3	16	33
	15—19	6	4	6	4	18	38
	20—24	10	16	24	10	31	91
	25—34	87	62	71	39	150	409
	35—44	271	239	236	88	482—*241*	1 316—*241*
	45—49	261	227	207	89	466	1 250
	50 лет и более	1 341	1 247	1 294	534	3 575	7 991
	Неизв. возраст	8	7	9	11	56	91
	Итого	2 002	1 811	1 877	784	5 085	11 559
16. Болезни сердца.	До 1 года	35	12	141	33	322	543
	1—4	15	8	74	25	200	322
	5—9	13	9	30	10	92	154
	10—14	34	17	48	17	152	268
	15—19	40	29	63	35	212	379
	20—24	59	52	100	45	294	550
	25—34	166	133	260	103	588	1 250
	35—44	203	189	331	144	879—*394*	1 746—*394*
	45—49	118	144	204	99	519	1 084
	50 лет и более	1 194	938	1 852	706	5 324	10 014
	Неизв. возраст	5	3	92	18	120	238
	Итого	1 882	1 534	3 195	1 235	9 096	16 942
17. Воспаление легких.	До 1 года	1 646	1 252	2 506	924	7 822	14 150
	1—4	1 025	555	1 710	578	5 089	8 957
	5—9	21	28	88	32	407	576
	10—14	21	10	46	20	158	255
	15—19	25	11	42	20	204	302
	20—24	27	23	78	27	274	429
	25—34	67	43	129	63	344	646
	35—44	116	68	160	61	435—*204*	840—*204*
	45—49	51	59	103	45	273	531
	50 лет и более	400	380	643	265	2 121	3 809
	Неизв возраст	11	2	45	11	144	213
	Итого	3 410	2 431	5 550	2 046	17 475	30 912

(Продолжение). *Таблица VIII.*

	1	2	3	4	5	6	7
18. Внешние причины (кроме самоубийства).	До 1 года	58	56	146	29	307	596
	1—4	120	68	146	46	451	831
	5—9	47	40	50	21	204	362
	10—14	65	42	71	21	260	459
	15—19	70	76	102	44	437	729
	20—24	115	120	149	77	637	1 098
	25—34	183	196	181	105	639	1 304
	35—44	190	161	139	86	413—*229*	989—*229*
	45—49	67	74	55	38	161	395
	50 лет и более	159	159	158	60	586	1 122
	Неизв. возраст	23	13	79	39	129	283
	Итого	1 097	1 005	1 276	566	4 453	8 397
19. Самоубийство.	До 1 года	—	-	—	—	—	—
	1—4	—	—	—	—	—	—
	5—9	—	—	—	—	3	3
	10—14	4	—	9	6	22	41
	15—19	44	49	61	31	183	368
	20—24	94	120	109	64	331	718
	25—34	129	124	101	49	270	673
	35—44	81	84	70	25	178—*90*	438—*90*
	45—49	36	45	30	16	56	183
	50 лет и более	33	63	66	34	186	387
	Неизв. возраст	9	3	14	6	17	49
	Итого	435	488	460	231	1 336	2 950
Итого по вышеуказан. причинам смерти.	До 1 года	2 591	2 008	4 234	1 539	14 270	24 642
	1—4	3 034	2 090	4 425	1 656	13 436	24 641
	5—9	319	323	511	262	2 260	3 675
	10—14	208	178	381	186	1 419	2 372
	15—19	328	415	606	302	2 271	3 922
	20—24	617	760	1 087	521	3 610	6 595
	25—34	1 311	1 331	1 900	937	4 886	10 365
	35—44	1 407	1 355	1 801	762	4701-*2514*	10 026-*2 514*
	45—49	762	809	959	442	2 511	5 483
	50 лет и более	3 759	3 363	4 875	1 949	14 589	28 535
	Неизв. возраст	65	37	340	129	797	1 368
	Итого	14 401	12 669	21 119	8 685	67 264	124 138

1) В число „остальных городских поселений" включены города Вологда и Казань (с насел. свыше 50.000) ввиду представления последними таблиц по причинам смерти по возраст. груп. 25—49 л., не соответствующих публикуемым.

2) Сведения касаются населен. в возраст. 25—49 л. по губерниям Вологодской, Брянской, Калужской, Рязанской, Татарской АССР, Марийской авт. обл. и Крымской АССР, исключая г. Симферополя.

3) **В группу городов с насел. свыше 100 тыс. вошли след. 13 городов.:** Астрахань с Трусовским пос., Воронеж, Иваново-Вознесенск, Нижн.-Новгород с пригородами, Оренбург, Самара, Саратов, Свердловск, Сталинград, Ростов н-Д с Нахичеванью, Тверь, Тула, Ярославль.

В группу городов с насел. от 50 до 100 тыс. вошли следующ. 12 городов: Архангельск, Вятка, Ижевск, Кострома, Курск, Орел, Пенза, Симферополь, Смоленск, Тамбов, Ульяновск, Уфа.

4) Помещенное в таблице VII также относится и к таблице VIII.

5) Цифры, данные курсивом, относятся к возрастной группе 25—49 л. для губерний и городов, по которым не имеется более дробной группировки (смотри примеч. 1 и 2).

Смертность самодеятельного населения 42 городов РСФСР по профессиям и по причинам за 1926 год.

Таблица IX.

Города и профессии.	Болезни эпидемические и эндемические.						Болезни инфекционные (не эпидемич.).					Общие болезни.			Бол. орг. кровобр.		Бол. орган. дыхания.											
	Брюшной тиф.	Сыпной тиф.	Возвратный тиф.	Грипп.	Дизентерия.	Прочие эпидем. и эндем. болезни.	Сибирская язва.	Бугорчатка легких.	Бугорчатка проч. органов.	Сифилис.	Проч. инфекц. болезни.	Рак и проч. злокач. новообраз.	Прочие общие болезни.	Болезни нервной сист.	Болезни сердца.	Проч. бол. орган. кровообращен.	Хронический бронхит.	Воспаление легких.	Проч. болезни органов дыхания.	Бол. орган. пищеварен.	Болезни мочеполовых органов.	Болезни беременных и послеродов.	Болезни кожи и подкожной клетчатки.	Болезни костей и органов движения.	Болезни от внешних причин.	Самоубийства.	Неопредел. и неточно обознач. болезни.	Итого.
	1	2	3	4	5	6	7	8	9	10	11	12	13	14	15	16	17	18	19	20	21	22	23	24	25	26	27	28
Гор. Москва	**91**	**6**	**1**	**35**	**6**	**63**	**1**	**1 090**	**80**	**4**	**96**	**854**	**190**	**495**	**665**	**454**	**3**	**304**	**132**	**426**	**172**	**57**	**45**	**19**	**465**	**291**	**375**	**6 420**
А. Рабочие	**54**	**3**	—	**11**	**5**	**31**	**1**	**464**	**31**	**1**	**42**	**385**	**111**	**210**	**268**	**171**	**3**	**146**	**68**	**200**	**55**	**22**	**18**	**9**	**244**	**98**	**149**	**2 800**
1. Металлисты	4	—	—	3	—	4	—	69	2	—	4	47	7	24	30	24	1	22	5	22	5	—	4	1	29	14	22	343
2. Деревообделочники	4	—	—	—	—	1	—	13	1	—	2	21	5	9	8	3	—	5	4	9	3	—	—	1	9	2	6	106
3. Кожевники	2	—	—	—	—	2	—	11	—	—	1	6	3	6	7	8	—	7	3	4	4	—	—	—	6	4	6	80
4. Пищевики	—	—	—	—	—	1	—	15	1	—	2	10	4	6	12	3	—	6	2	3	—	1	—	—	11	1	3	81
5. Строители	1	—	—	—	1	1	—	20	1	—	1	18	5	12	14	11	—	9	5	13	1	—	1	2	22	2	12	152
6. Железнодорожники	1	—	—	1	—	1	1	19	—	—	—	13	2	5	16	2	—	4	4	5	2	—	1	—	12	2	9	100
7. Местн. транспорт	7	—	—	1	—	3	—	32	3	—	4	18	6	9	8	13	—	7	3	16	1	1	1	1	18	10	10	172
8. Печатники	1	—	—	—	—	—	—	23	1	—	1	14	1	5	7	5	—	5	3	3	4	—	1	—	5	5	4	88
9. Текстильщики	1	—	—	—	—	1	—	20	1	—	2	25	7	8	15	7	1	6	3	14	2	1	1	—	8	4	10	137
10. Швейники	—	—	—	1	—	1	—	9	10	—	—	11	2	4	11	5	—	4	—	5	2	2	—	—	4	4	—	75
11. Прочие рабочие	33	3	—	5	4	16	—	233	11	1	25	202	69	122	140	90	1	71	36	106	31	17	9	4	120	50	67	1 466
Б. Служащие	**29**	**2**	**1**	**17**	**1**	**25**	—	**461**	**40**	**2**	**38**	**328**	**60**	**207**	**294**	**223**	—	**117**	**48**	**152**	**85**	**25**	**15**	**8**	**156**	**152**	**171**	**2 567**
В том числе:																												
1. Медико-санит. перс.	—	—	—	1	—	3	—	25	—	—	2	25	2	11	17	12	—	6	1	14	6	1	1	—	6	13	8	154
2. Культ.-просв. перс.	3	—	—	1	—	3	—	9	2	—	3	15	4	6	12	9	—	12	4	3	2	—	—	—	5	5	10	108
3. Служ. по охр. безоп.	1	—	—	—	—	—	—	13	2	—	2	3	—	2	—	3	—	4	—	3	1	—	—	—	9	7	3	53
В. Прочие	**8**	**1**	—	**7**	—	**7**	—	**165**	**9**	**1**	**16**	**141**	**19**	**78**	**103**	**60**	—	**41**	**16**	**74**	**32**	**10**	**12**	**2**	**65**	**41**	**55**	**963**
Гор. Ленинград	**164**	**3**	—	**71**	**25**	**69**	**1**	**1 310**	**90**	**30**	**63**	**786**	**191**	**420**	**683**	**115**	**7**	**264**	**135**	**429**	**160**	**65**	**46**	**29**	**515**	**350**	**46**	**6 067**
А. Рабочие	**88**	—	—	**21**	**4**	**24**	**1**	**438**	**24**	**13**	**27**	**245**	**77**	**140**	**204**	**38**	**3**	**97**	**55**	**160**	**55**	**26**	**16**	**12**	**262**	**103**	**16**	**2 149**
1. Металлисты	18	—	—	5	3	9	—	123	9	11	6	64	21	34	55	14	1	25	16	43	13	3	4	1	71	21	2	572
2. Деревообделочники	1	—	—	1	1	1	—	11	—	—	1	20	2	2	6	2	—	7	1	6	—	—	2	—	12	7	2	85
3. Кожевники	4	—	—	—	—	—	—	11	—	—	—	7	2	5	9	—	—	3	1	4	—	2	—	—	5	7	—	60
4. Пищевики	2	—	—	—	—	—	—	19	—	1	—	7	2	10	6	—	—	4	—	3	—	1	—	1	4	—	1	61
5. Строители	7	—	—	2	—	2	—	32	5	1	2	28	12	11	25	5	—	10	8	18	4	—	4	1	34	8	2	221
6. Железнодорожники	2	—	—	2	—	2	—	31	—	—	1	9	5	10	13	2	1	1	1	7	1	—	1	—	31	5	2	127
7. Местн. транспорт	13	—	—	1	—	—	—	19	—	—	—	22	4	5	6	3	—	4	6	13	3	—	2	5	18	8	—	132
8. Печатники	—	—	—	3	—	3	—	37	2	—	1	10	3	8	8	1	—	6	3	6	3	2	1	—	5	5	—	107
9. Текстильщики	26	—	—	2	—	1	—	32	2	—	3	14	6	12	15	2	—	4	2	16	7	8	—	1	10	8	1	172
10. Швейники	—	—	—	—	—	—	—	8	1	—	—	2	—	3	4	1	—	—	—	1	2	1	—	—	—	—	—	23
11. Прочие рабочие	15	—	—	5	—	6	1	115	5	—	13	62	20	40	57	8	1	33	17	43	22	9	2	3	72	34	6	589
Б. Служащие	**28**	**2**	—	**26**	**5**	**19**	—	**347**	**22**	**7**	**14**	**262**	**46**	**151**	**242**	**48**	**1**	**84**	**29**	**115**	**55**	**23**	**12**	**3**	**118**	**126**	**13**	**1 798**
В том числе:																												
1. Медико-санит. перс.	5	—	—	2	1	2	—	24	—	—	1	16	3	11	13	5	—	12	7	11	3	7	2	—	6	6	—	137
2. Культ.-просв. перс.	3	—	—	3	—	1	—	11	1	—	2	12	3	17	15	8	—	4	—	6	4	1	1	—	5	11	1	109
3. Служ. по охр. безоп.	—	—	—	—	—	—	—	19	—	—	—	6	2	1	8	1	—	1	—	7	—	—	1	—	7	11	—	64
В. Прочие	**48**	**1**	—	**24**	**16**	**26**	—	**525**	**44**	**10**	**22**	**279**	**68**	**129**	**237**	**29**	**3**	**83**	**51**	**154**	**50**	**16**	**18**	**14**	**135**	**121**	**17**	**2 110**

(Продолжение).

Таблица IX.

Города и профессии.	1	2	3	4	5	6	7	8	9	10	11	12	13	14	15	16	17	18	19	20	21	22	23	24	25	26	27	28
Города с насел. 100 тыс. и более	**176**	**23**	**7**	**11**	**7**	**73**	**7**	**949**	**62**	**9**	**104**	**397**	**109**	**355**	**636**	**54**	**7**	**311**	**145**	**280**	**114**	**27**	**23**	**28**	**352**	**162**	**396**	**4 824**
А. Рабочие	**65**	**10**	**4**	**2**	**3**	**29**	**4**	**391**	**21**	**4**	**40**	**158**	**38**	**123**	**243**	**18**	**1**	**130**	**59**	**99**	**37**	**8**	**7**	**15**	**156**	**55**	**144**	**1 864**
1. Металлисты	6	—	—	—	—	1	—	41	5	2	4	14	6	20	27	—	—	12	8	12	4	—	—	2	19	5	15	203
2. Деревообделочники	1	1	—	—	—	—	1	17	—	—	—	10	1	5	10	—	1	6	3	2	1	—	—	—	5	1	6	71
3. Кожевники	—	1	—	1	—	1	—	8	2	—	1	3	1	1	9	—	—	3	4	—	1	—	—	1	3	1	4	45
4. Пищевики	1	—	—	—	—	1	—	14	—	—	2	4	—	4	7	1	—	4	2	4	1	—	—	—	8	—	2	55
5. Строители	6	—	—	—	—	—	—	23	3	1	5	9	2	12	12	1	—	7	7	5	1	—	2	1	12	4	12	125
6. Железнодорожники	3	2	—	—	—	2	—	23	—	—	—	9	2	4	5	—	—	5	3	7	2	—	—	—	15	1	2	85
7. Местнотранспорт.	2	—	—		—	1	—	17	—	—	3	5	1	5	16	2	—	8	3	9	2	—	—	—	15	2	12	103
8. Печатники	3	—	—	—	—	2	—	10	—	—	1	—	—	5	6	—	—	1	1	1	1	1	—	—	—	2	—	34
9. Текстильщики	1	—	—	—	—	2	—	5	—	1	3	13	2	4	16	1	—	10	2	3	1	—	—	—	5	4	8	81
10. Швейники	—	—	—	—	—	—	—	6	1	—	—	5	1	5	4	—	—	2	—	4	1	—	—	—	—	2	3	34
11. Прочие рабочие	42	6	4	1	3	19	3	227	10	—	21	86	22	58	131	13	—	72	26	52	22	7	5	11	74	33	80	1 028
Б. Служащие	**61**	**10**	**2**	**5**	**2**	**23**	**1**	**349**	**23**	**3**	**21**	**108**	**37**	**105**	**222**	**23**	**4**	**96**	**43**	**89**	**35**	**11**	**6**	**6**	**109**	**68**	**130**	**1 592**
в том числе:																												
1. Медико-санит. перс.	1	1	—	—	—	—	—	13	—	—	2	5	—	9	12	—	—	2	2	2	3	4	1	1	5	1	7	71
2. Культ.-просвет. „	1	3	—	—	—	—	—	11	4	—	—	—	1	4	9	2	—	2	2	5	2	—	—	—	3	2	8	59
3. Служащие по охране безопасн.	1	1	—	—	—	1	—	7	2	1	2	12	1	2	7	—	—	3	1	2	3	—	—	—	10	10	3	69
В. Прочие	**50**	**3**	**1**	**4**	**2**	**21**	**2**	**209**	**18**	**2**	**43**	**131**	**34**	**127**	**171**	**13**	**2**	**85**	**43**	**92**	**42**	**8**	**10**	**7**	**87**	**39**	**122**	**1 368**
Города с населен. менее 100 тысяч	**146**	**26**	**11**	**23**	**25**	**126**	**3**	**1 528**	**108**	**19**	**127**	**623**	**122**	**570**	**911**	**107**	**8**	**474**	**233**	**454**	**205**	**37**	**48**	**16**	**639**	**300**	**683**	**7 572**
А. Рабочие	**64**	**10**	**2**	**9**	**7**	**52**	**1**	**593**	**34**	**2**	**49**	**240**	**54**	**208**	**311**	**33**	**4**	**182**	**92**	**173**	**61**	**10**	**18**	**8**	**276**	**105**	**244**	**2 842**
1. Металлисты	5	—	—	1	—	4	—	60	5	—	4	19	5	14	23	1	1	9	7	13	4	—	1	1	24	9	19	229
2. Деревообделочники	3	—	—	—	—	2	—	23	2	—	2	5	3	10	7	—	—	4	5	2	—	—	1	1	7	3	7	87
3. Кожевники	2	—	—	—	—	1	—	16	1	1	1	8	1	8	7	—	—	3	6	2	1	1	—	—	6	1	6	72
4. Пищевики	3	—	—	1	—	1	—	22	—	—	3	9	1	2	9	—	—	6	2	6	3	—	1	—	5	—	6	80
5. Строители	5	—	—	1	1	2	—	28	1	—	5	25	3	16	32	2	1	24	6	16	2	—	2	2	21	3	20	218
6. Железнодорожники	6	1	—	1	—	6	—	34	1	—	2	26	3	12	21	3	—	12	9	12	—	—	—	—	21	3	12	185
7. Местнотранспорт.	3	1	—	1	1	1	—	25	3	—	1	8	6	10	13	—	—	14	1	5	3	—	—	—	18	13	8	135
8. Печатники	—	1	—	—	—	—	—	22	—	—	—	3	—	—	2	—	—	2	—	1	1	—	—	—	4	2	—	38
9. Текстильщики	3	—	—	—	—	2	—	16	1	—	4	12	1	8	9	.....	—	5	2	2	2	1	—	1	4	8	5	86
10. Швейники	3	—	—	—	—	1	—	11	—	—	—	3	1	3	4	—	—	2	1	—	1	—	—	—	2	3	3	38
11. Прочие рабочие	31	7	2	4	5	32	1	336	20	1	27	122	30	125	184	27	2	101	53	114	44	8	13	3	164	60	158	1 674
Б. Служащие	**36**	**5**	**3**	**7**	**4**	**28**	**—**	**495**	**34**	**4**	**28**	**181**	**27**	**145**	**288**	**43**	**1**	**118**	**58**	**92**	**60**	**9**	**13**	**3**	**160**	**111**	**179**	**2 132**
в том числе:																												
1. Медико-санит. перс.	—	1	—	1	1	2	—	30	2	—	3	10	2	8	23	5	—	6	5	8	3	2	1	—	6	16	11	146
2. Культ.-просвет. „	2	1	—	—	1	—	—	24	6	—	1	8	3	8	11	1	—	4	1	6	4	1	—	—	5	6	11	104
3. Служащие по охране безопасн.	2	1	—	3	—	1	—	31	2	—	1	4	—	5	9	1	—	5	1	7	4	—	—	—	20	15	9	121
В. Прочие	**46**	**11**	**6**	**7**	**14**	**46**	**2**	**440**	**40**	**13**	**50**	**202**	**41**	**217**	**312**	**31**	**3**	**174**	**83**	**189**	**84**	**18**	**17**	**5**	**203**	**84**	**260**	**2 598**

В числе городов с населением 100 тысяч и более вошли: Астрахань (без Трусовского поселка), Воронеж, Казань, Краснодар, Оренбург, Ростов-на-Дону, Самара, Свердловск, Тверь, Тула и Ярославль.

В число городов с населением менее 100 тысяч вошли: Армавир, Архангельск, Благовещенск, Владикавказ, Владимир, Вологда, Вятка, Грозный (без нефтепромыслов), Козлов, Кострома, Курск (без пригородов), Майкоп, Новороссийск, Орел, Орехово-Зуево, Пенза, Пермь, Псков, Пятигорск, Рыбинск, Рязань, Севастополь, Серпухов, Симферополь, Смоленск, Ставрополь Кавказский, Тамбов, Ульяновск (без пригородов), Уфа, Челябинск, Шахты.

Смертность по профессиям и возрастным группам по 42 городам РСФСР за 1926 г.

Таблица X.

Города и возрастные группы. / Социальн. полож. и профессия.		г. Москва: 15—19 л.	20—24 л.	25—34 л.	35—44 л.	45—49 л.	50 и ст.	Неизв.	г. Ленинград: 15—19 л.	20—24 л.	25—34 л.	35—44 л.	45—49 л.	50 и ст.	Неизв.
А. Рабочие . . .	м. п.	**70**	**190**	**381**	**555**	**333**	**801**	**2**	**76**	**151**	**325**	**422**	**278**	**557**	**3**
	ж. п.	**29**	**57**	**121**	**91**	**49**	**121**	—	**37**	**59**	**95**	**64**	**33**	**48**	**1**
1. Металлисты . .	м. п.	16	25	50	93	44	111	—	26	60	115	121	87	144	1
	ж. п.	—	—	1	3	—	—	—	1	4	7	2	1	3	—
2. Деревообделочн.	м. п.	4	1	16	31	16	34	—	1	4	16	16	17	26	—
	ж. п.	2	—	1	—	1	—		—	1	1	1	—	2	—
3. Кожевники . .	м. п.	2	5	12	26	9	20	1	1	5	8	14	9	12	—
	ж. п.	—	1	1	2	1	—	—	—	4	6	1	—	—	—
4. Пищевики . . .	м. п.	1	5	17	19	13	18	—	1	1	9	12	5	25	—
	ж. п.	1	2	2	—	2	1	—	1	3	3	1	—	—	-
5. Строители . . .	м. п.	3	4	23	39	26	57	—	7	9	30	43	37	95	—
	ж. п.	—	—	—	—	—	—	—	—	—	—	—	—	—	—
6. Железнодорожн.	м. п.	2	8	17	16	15	40	- -	4	6	23	35	20	36	—
	ж. п.	—	—	1	—	1	—	—	—	1	—	2	—	—	—
7. Местнотранспор.	м. п.	2	15	36	45	22	44	—	7	11	21	33	17	31	—
	ж. п.	—	2	2	4	—	—	—	—	—	5	3	3	1	—
8. Печатники . . .	м. п.	3	6	16	20	12	29	—	3	4	13	32	10	27	—
	ж. п.	—	—	1	—	—	1	—	2	2	4	4	2	4	—
9. Текстильщики .	м. п.	1	2	9	5	6	42	—	11	7	6	22	8	22	—
	ж. п.	2	12	11	18	5	24	—	13	22	27	14	10	10	—
10. Швейники . . .	м. п.	1	6	8	5	5	10	—	—	1	1	6	1	5	-
	ж. п.	5	4	8	6	8	9	—	1	2	2	1	—	3	—
11. Прочие рабочие	м. п.	35	113	177	256	165	396	1	15	43	83	88	67	134	2
	ж. п.	19	36	93	58	31	86	—	19	20	40	35	17	25	1
Б. Служащие . .	м. п.	**16**	**93**	**356**	**467**	**262**	**884**	**2**	**15**	**74**	**229**	**267**	**190**	**562**	**3**
	ж. п.	**20**	**85**	**184**	**109**	**50**	**129**	—	**18**	**63**	**122**	**84**	**51**	**119**	**1**
в том числе:															
1. Медико - санит. персонал . . .	м. п.	—	1	10	20	7	48	—	3	2	8	9	6	30	—
	ж. п.	1	8	19	22	8	10	—	—	3	30	16	10	19	1
2. Культ.-просвет. персонал . . .	м. п.	—	3	5	11	10	40	—	—	5	7	8	8	31	—
	ж. п.	2	2	11	3	5	16	—	1	5	11	13	5	15	—
3. Служ. по охране безопасности .	м. п.	1	1	24	15	2	10	—	1	4	26	15	3	13	1
	ж. п.	—	—	—	—	—	—	—	—	—	—	—	—	1	—
В. Прочие . .	м. п.	**26**	**63**	**113**	**157**	**85**	**300**	**3**	**70**	**242**	**235**	**272**	**162**	**537**	**8**
	ж. п.	**17**	**29**	**52**	**34**	**22**	**61**	**1**	**51**	**109**	**139**	**98**	**50**	**146**	**1**
Итого . . .	м. п.	**112**	**346**	**850**	**1179**	**680**	**1985**	**7**	**161**	**467**	**789**	**961**	**630**	**1656**	**14**
	ж. п.	**66**	**171**	**357**	**234**	**121**	**311**	**1**	**106**	**231**	**356**	**246**	**134**	**313**	**3**

Города и возрастные группы. / Социальн. полож. и профессия.		Города с насел. 100 тыс. и более: 15—19 л.	20—24 л.	25—34 л.	35—44 л.	45—49 л.	50 и ст.	Неизв.	Города с насел. менее 100 тыс.: 15—19 л.	20—24 л.	25—34 л.	35—44 л.	45—49 л.	50 и ст.	Неизв.
А. Рабочие . . .	м. п.	**62**	**168**	**277**	**326**	**186**	**593**	**5**	**123**	**256**	**437**	**496**	**311**	**867**	**28**
	ж. п.	**22**	**46**	**65**	**48**	**19**	**47**	—	**36**	**48**	**88**	**68**	**30**	**52**	**2**
1. Металлисты . .	м. п.	11	22	40	38	32	57	1	9	28	47	55	29	54	2
	ж. п.	—	—	—	1	—	1	—	1	1	3	—	—	—	—
2. Деревообделочн.	м. п.	—	2	14	13	7	34	—	3	9	11	13	14	32	2
	ж. п.	—	1	—	—	—	—	—	—	—	3	—	—	—	—
3. Кожевники . .	м. п.	3	5	10	7	3	17	—	6	5	12	13	8	25	—
	ж. п.	—	—	—	—	—	—	—	—	—	2	—	1	—	—
4. Пищевики . . .	м. п.	4	2	7	15	7	18	—	1	4	16	16	12	26	—
	ж. п.	—	—	1	—	—	1	—		—	1	1	2	1	—
5. Строители . . .	м. п.	3	12	11	21	11	66	1	5	13	25	33	30	109	3
	ж. п.	—	—	—	—	—	—	—	—	—	—	—	—	—	—
6. Железнодорожн.	м. п.	1	10	16	23	15	16	1	1	9	30	51	31	61	—
	ж. п.	—	1	1	—	—	1	—	—	—	—	2	—	—	—
7. Местнотранспор.	м. п.	—	5	15	24	8	49	1	3	10	21	27	31	40	2
	ж. п.	—	—	—	—	1	—	—	—	—	—	1	—	—	—
8. Печатники . . .	м. п.	2	4	6	8	3	6	—	1	4	12	6	6	7	—
	ж. п.	—	1	3	—	1	—	—	—	1	1	—	—	—	—
9. Текстильщики .	м. п.	2	6	3	9	10	21	—	3	3	4	7	4	13	—
	ж. п.	1	2	8	9	2	8	—	5	7	9	16	4	11	—
10. Швейники . . .	м. п.	—	1	1	8	3	6	—	—	—	6	7	4	11	—
	ж. п.	3	3	5	—	—	4	—	3	1	4	—	1	1	—
11. Прочие рабочие	м. п.	36	99	154	160	87	303	1	91	171	253	268	142	489	19
	ж. п.	18	38	47	38	15	32	—	27	38	65	48	22	39	2
Б. Служащие . .	м. п.	**15**	**104**	**282**	**287**	**136**	**464**	**11**	**29**	**144**	**350**	**401**	**180**	**587**	**16**
	ж. п.	**19**	**73**	**99**	**56**	**14**	**30**	**2**	**22**	**90**	**142**	**66**	**30**	**72**	**3**
в том числе:															
1. Медико - санит. персонал . . .	м. п.	—	4	9	8	3	20	—	1	2	7	16	10	36	—
	ж. п.	1	2	12	5	2	5	—	1	16	27	8	7	13	2
2. Культ.-просвет. персонал . . .	м. п.	—	3	3	4	2	14	—	—	4	7	13	6	19	—
	ж. п.	1	5	10	8	5	4	—	3	9	18	12	3	10	—
3. Служ. по охране безопасности .	м. п.	—	10	22	13	6	17	1	2	25	42	26	6	20	—
	ж. п.	—	—	—	—	—	—	—	—	—	—	—	—	—	—
В. Прочие . .	м. п.	**59**	**126**	**175**	**219**	**103**	**424**	**15**	**98**	**247**	**364**	**374**	**205**	**782**	**25**
	ж. п.	**24**	**36**	**71**	**48**	**16**	**50**	**2**	**43**	**60**	**106**	**93**	**50**	**145**	**6**
Итого . . .	м. п.	**136**	**398**	**734**	**832**	**425**	**1481**	**31**	**250**	**647**	**1151**	**1271**	**696**	**2236**	**69**
	ж. п.	**65**	**155**	**235**	**152**	**49**	**127**	**4**	**101**	**198**	**336**	**227**	**110**	**269**	**11**

В число городов с насел. 100 тыс. и более вошли: Астрахань (без Трусовск. пос.) Воронеж, Казань, Краснодар, Оренбург, Ростов-на-Дону, Самара, Свердловск, Тверь, Тула и Ярославль.

В число городов с насел. менее 100 тыс. вошли: Армавир, Архангельск, Благовещенск, Владикавказ, Владимир, Вологда, Вятка, Грозный (без нефтепромыслов), Козлов, Кострома, Курск (без пригородов), Майкоп, Новороссийск, Орел, Орехово-Зуево, Пенза, Пермь, Псков, Пятигорск, Рыбинск, Рязань, Севастополь, Серпухов, Симферополь, Смоленск, Ставрополь Кавказск. Тамбов Ульяновск (без пригородов), Уфа, Челябинск, Шахты.

Сведения о бранах по семейному состоянию брачущихся за 1926 год.

Таблица XI.

Семейное состояние зарегистрированных в браке: мужчин / женщин; Районы	Несостоявшие в браке с				Вдовцы с				Разведенные с				Неизвестные с				Всего браков
	Несостоявшими в браке	Вдовами	Разведенными	Неизвестными	Несостоявшими в браке	Вдовами	Разведенными	неизв.	Несостоявшими в браке	Вдовами	Разведенными	Неизвестными	Несост. в браке	Вдовами	Разведенными	Неизвестными	
1	2	3	4	5	6	7	8	9	10	11	12	13	14	15	16	17	18
I. Сев.-Восточный район[1])	16 686	890	1 089	—	1 244	650	395	—	1 807	313	628	—	—	—	—	—	23 702
городские посел.	1 413	88	236	—	91	51	39	—	260	55	142	—	—	—	—	—	2 375
сельские посел.	15 273	802	853	—	1 153	599	356	—	1 547	258	486	—	—	—	—	—	21 327
II. Ленинградская область и Автономн. Карельск. Респ.	52 468	2 318	2 961	37	2 897	1 507	611	5	3 717	690	1 280	9	59	3	7	43	68 612
городские посел.	19 638	1 047	2 078	34	980	493	284	5	2 217	448	982	9	56	3	7	39	28 320
сельские посел.	32 830	1 271	883	3	1 917	1 014	327	—	1 500	242	298	—	3	—	—	4	40 292
В том числе г. Ленинград	14 510	781	1 582	33	667	298	208	5	1 668	346	701	9	56	3	7	39	20 913
III. Западный район[2])	30 919	927	1 596	—	1 475	1 332	716	—	2 587	386	994	—	—	—	—	—	40 932
городские посел.	3 643	141	304	—	178	102	59	—	352	73	176	—	—	—	—	—	5 028
сельские посел.	27 276	786	1 292	—	1 297	1 230	657		2 235	313	818	—	—	—	—	—	35 904
IV. Центр.-Промышл. район	153 068	4 181	6 903	—	6 653	5 692	2 741	—	11 809	2 273	4 947	—	—	—	—	5	198 272
городские посел.	36 712	1 730	3 729	—	1 715	1 220	664	—	4 845	1 070	2 663	—	—	—	—	5	54 353
сельские посел.	116 356	2 451	3 174	—	4 938	4 472	2 077	—	6 964	1 203	2 284	—	—	—	—	—	143 919
В том числе:																	
а) Московско-Пром. подрайон[3])	103 752	2 632	3 646	—	4 799	3 923	1 715	—	7 160	1 363	2 729	—	—	—	—	5	136 724
городские посел.	18 352	705	1 367	—	872	668	291	—	2 072	456	1 081	—	—	—	—	5	25 869
сельские посел.	90 400	1 927	2 279	—	3 927	3 255	1 424	—	5 088	907	1 648	—	—	—	—	—	110 855
б) гор. Москва	15 822	903	2 151	—	722	467	324	—	2 510	556	1 444	—	—	—	—	—	24 899
в) Рязано-Тульский подрайон	28 494	646	1 106	—	1 132	1 302	702	—	2 139	354	774	—	—	—	—	—	36 649
городские посел.	2 538	122	211	—	121	85	49	—	263	58	138	—	—	—	—	—	3 585
сельские посел.	25 956	524	895	—	1 011	1 217	653	—	1 876	296	636	—	—	—	—	—	33 064
V. Центр.-Черноземн. район[4])	88 981	2 455	3 588	—	3 434	4 713	2 195	—	5 605	1 151	2 202	—	—	—	—	—	114 324
городские посел.	6 422	271	467	-	321	272	128	—	575	111	276	—	—	—	—	—	8 843
сельские посел.	82 559	2 184	3 121	—	3 113	4 441	2 067	-	5 030	1 040	1 926	—	—	—	—	—	105 481
VI. Вятский район	22 506	769	1 037	—	1 218	1 078	710	—	1 651	335	643	—	—	—	—	—	29 947
городские посел.	1 584	94	213	—	103	68	46	—	226	56	119	—	—	—	—	—	2 509
сельские посел.	20 922	675	824	—	1 115	1 010	664	—	1 425	279	524	—	—	—	—	—	27 438
VII. Уральская область	50 650	2 612	3 618	—	2 409	3 848	1 587	—	4 952	1 601	2 463	—	—	—	—	—	73 740
городские посел.	11 709	797	1 146	—	671	727	342	—	1 427	436	627	—	—	—	—	—	17 882
сельские посел.	38 941	1 815	2 472	—	1 738	3 121	1 245	-	3 525	1 165	1 836	—	—	—	—	—	55 858
VIII. Башкирская АССР	14 188	939	1 077	—	856	1 472	676	—	1 309	599	1 263	—	—	—	—	—	22 379
городские посел.	1 424	84	107	—	83	113	51	—	146	58	93	—	—	—	—	—	2 159
сельские посел.	12 764	855	970	—	773	1 359	625	—	1 163	541	1 170	—	—	—	—	—	20 220

(Продолжение).

Таблица XI.

1	2	3	4	5	6	7	8	9	10	11	12	13	14	15	16	17	18
IX. Средне-Волжский район [5])	69 981	2 624	3 670	—	3 338	6 298	2 811	—	5 292	1 996	3 892	—	—	—	—	—	99 902
городские посел.	8 126	591	714	—	497	593	271	—	905	341	525	—	—	—	—	—	12 563
сельские посел.	61 855	2 033	2 956	—	2 841	5 705	2 540	—	4 387	1 655	3 367	—	—	—	—	—	87 339
X. Нижне-Волжский район [6])	22 474	903	1 132	—	907	1 942	587	—	1 465	551	708	—	2	—	—	9	30 680
городские посел.	4 191	319	362	—	237	358	114	—	444	174	258	—	1	—	—	—	6 458
сельские посел.	18 283	584	770	—	670	1 584	473	—	1 021	377	450	—	1	—	—	9	24 222
XI. Крымская АССР	5 632	448	437	—	272	437	91		428	188	225	—	—	—	—	—	8 158
городские посел.	2 796	237	352	—	144	188	60	—	322	115	188	—	—	—	—	—	4 402
сельские посел.	2 836	211	85	—	128	249	31	—	106	73	37	—	—	—	—	—	3 756
XII. Северо-Кавказский край [7])	73 294	3 216	4 237	—	2 994	5 710	1 756	—	5 258	2 047	2 690	—	—	—	—	—	101 202
городские посел.	14 164	1 139	1 469	—	695	964	315	—	1 511	592	939	—	—	—	—	—	21 788
сельские посел.	59 130	2 077	2 768	—	2 299	4 746	1 441	—	3 747	1 455	1 751	—	—	—	—	—	79 414
XIII. Дагестанская АССР	663	130	81	—	32	61	19	—	58	49	70	—	—	—	—	15	1 178
городские посел.	663	130	81	—	32	61	19	—	58	49	70	—	—	—	—	15	1 178
сельские посел.	—	—	—	—	—	—	—	—	—	—	—	—	—	—	—	—	—
Итого по Европейск. части РСФСР	**601 510**	**22 412**	**31 426**	**37**	**27 729**	**34 740**	**14 895**	**5**	**45 938**	**12 179**	**22 005**	**9**	**61**	**3**	**7**	**72**	**813 028**
городские посел.	**112 485**	**6 668**	**11 258**	**34**	**5 747**	**5 210**	**2 392**	**5**	**13 288**	**3 578**	**7 058**	**9**	**57**	**3**	**7**	**59**	**167 858**
сельские посел.	**489 025**	**5 744**	**20 168**	**3**	**21 982**	**29 530**	**12 503**	—	**32 650**	**8 601**	**14 947**	—	**4**	—	—	**13**	**645 170**
XVI. Сибирский край [8])	59 781	2 207	3 104	—	2 102	3 373	1 081	—	4 159	913	1 340	—	—	—	—	—	78 060
городские посел.	7 483	587	904	—	419	430	240	—	859	269	465	—	—	—	—	—	11 656
сельские посел.	52 298	1 620	2 200	—	1 683	2 943	841	—	3 300	644	875	—	—	—	—	—	66 404
XVII. Бурято-Монгол. АССР [9])	2 496	135	169	—	120	126	60	—	214	30	151	—	—	—	—	—	3 501
городские посел.	333	25	32	—	16	17	4	—	33	7	18	—	—	—	—	—	485
сельские посел.	2 163	110	137	—	104	109	56	—	181	23	133	—	—	—	—	—	3 016
XIX. Дальне-Восточный край	12 332	701	755	—	443	647	191		671	198	323	—	—	—	—	7	16 268
городские посел.	3 550	324	449	—	155	174	84	—	318	119	191	—	—	—	—	1	5 365
сельские посел.	8 782	377	306	—	288	473	107	—	353	79	132	—	—	—	—	6	10 903
Всего по РСФСР	**676 119**	**25 455**	**35 454**	**37**	**30 394**	**38 886**	**16 227**	**5**	**50 982**	**13 320**	**23 819**	**9**	**61**	**3**	**7**	**79**	**910 857**
городские посел.	**123 851**	**7 604**	**12 643**	**34**	**6 337**	**5 831**	**2 720**	**5**	**14 498**	**3 973**	**7 732**	**9**	**57**	**3**	**7**	**60**	**185 364**
сельские посел.	**552 268**	**17 851**	**22 811**	**3**	**24 057**	**33 055**	**13 507**	—	**36 484**	**9 347**	**16 087**	—	**4**	—	—	**19**	**725 493**

1) По Северо-Двинской губ. разделение на городские и сельские поселения не в границах переписи.
2) По Брянской губ. разделение на городские и сельские поселения не в границах переписи.
3) По Костромской, Калужской и Московской г.г. разделение на городские и сельские поселения не в границах переписи; по Владимирской губ. не имеется данных по Палищенской волости.
4) По Орловской губ. пригороды вошли в сельские местности.
5) По Самарской губ. разделение городских и сельских поселений не в границах переписи; по Ульяновской губ. неполные данные по некоторым волостям.
6) По Астраханской губ. разделение на городск. и сельск. поселения не в границах переписи.
7) Неполные данные по Кубанскому окр.; не имеется материала по Кабардино-Балкарск. АССР
8) Не имеется материала по Барабинскому округу и Ойратской области.
9) Неполный материал по Троицкому аймаку.

Браки по возрасту брачущихся за 1926 г.

Таблица XII.

Районы	Мужчин моложе 18 лет										Мужчин от 18—19 лет									
	с женщинами в возрасте:										с женщинами в возрасте:									
	Мол. 16 л.	16–17	18—19	20 – 24	25—44	45—49	50—54	55 л. и стар.	Неизв.	Итого	Мол. 16 л.	16—17	18—19	20—24	25—44	45—49	50—54	55 л. и стар.	Неизв.	Итого
1	2	3	4	5	6	7	8	9	10	11	12	13	14	15	16	17	18	19	20	21
I. Северо-Восточный район [1])	—	6	18	44	5	—	—	—	—	73	—	297	1 041	1 556	218	1	—	—	21	3 134
городские посел.	—	—	—	—	—	—	—	—	—	—	—	8	17	34	12	—	—	—	—	71
сельские „	—	6	18	44	5	—	—	—	—	73	—	289	1 024	1 522	206	1	—	—	21	3 063
II. Ленинградская обл. и Автономн. Карельская Респ.	—	20	30	50	9	—	—	—	—	109	2	410	1 511	2 013	341	2	—	—	25	4 304
городские посел.	—	7	11	7	2	—	—	—	—	27	1	119	329	355	77	—	—	—	7	888
сельские „	—	13	19	43	7	—	—	—	—	82	1	291	1 182	1 658	264	2	—	—	18	3 416
В том числе:																				
гор. Ленинград	—	5	5	7	1	—	—	—	—	18	—	70	237	255	52	—	—	—	6	620
III. Западный район [2])	2	103	162	71	4	—	—	—	1	343	21	1 372	3 931	3 246	304	1	—	—	26	8 901
городские посел.	—	—	3	—	—	—	—	—	—	3	1	44	110	95	8	—	—	—	—	258
сельские „	2	103	159	71	4	—	—	—	1	340	20	1 328	3 821	3 151	296	1	—	—	26	8 643
IV. Центрально-Пром. район	7	148	234	216	24	—	—	—	—	629	27	3756	10 408	10 762	1 148	—	—	—	92	26 193
городские посел.	—	17	12	22	3	—	—	—	—	54	3	292	853	1 113	143	—	—	—	3	2 407
сельские „	7	131	222	194	21	—	—	—	—	575	24	3 464	9 555	9 649	1 005	—	—	—	89	23 786
В том числе:																				
а) Москов.-Промышл. подр. [3])	7	117	176	189	21	—	—	—	—	510	13	2 262	6 988	8 192	975	—	—	—	36	18 466
городские посел.	—	12	7	16	2	—	—	—	—	37	2	171	561	747	98	—	—	—	2	1 581
сельские „	7	105	169	173	19	—	—	—	—	473	11	2 091	6 427	7 445	877	—	—	—	34	16 885
б) гор. Москва	—	1	3	2	1	—	—	—	—	7	—	98	246	311	40	—	—	—	1	696
в) Рязано-Тульск. подрайон.	—	30	55	25	2	—	—	—	—	112	14	1 396	3 174	2 259	133	—	—	—	55	7 031
городские посел.	—	4	2	4	—	—	—	—	—	10	1	23	46	55	5	—	—	—	—	130
сельские „	—	26	53	21	2	—	—	—	—	102	13	1 373	3 128	2 204	128	—	—	—	55	6 901
V. Центр.-Черноземн. район [4])	1	135	213	133	5	—	—	—	—	487	11	3 863	13 875	9 933	529	1	—	—	73	28 285
городские посел.	—	2	4	4	—	—	—	—	—	10	—	56	135	149	10	—	—	—	1	351
сельские „	1	133	209	129	5	—	—	—	—	477	11	3 807	13 740	9 784	519	1	—	—	72	27 934
VI. Вятский район	—	44	119	145	11	—	—	—	1	320	3	670	2 814	4 065	527	1	—	—	36	8 116
городские посел.	—	1	—	—	—	—	—	—	—	1	1	49	59	68	7	—	—	—	2	186
сельские „	—	43	119	145	11	—	—	—	1	319	2	621	2 755	3 997	520	1	—	—	34	7 930
VII. Уральская область	16	149	259	146	7	—	—	—	7	584	39	2 636	8 118	5 699	467	1	2	1	125	17 088
городские посел.	2	8	9	6	3	—	—	—	—	28	9	312	594	432	47	—	—	1	5	1 400
сельские „	14	141	250	140	4	—	—	—	7	556	30	2 324	7 524	5 267	420	1	2	—	120	15 688

(Продолжение).

Таблица XII.

1	2	3	4	5	6	7	8	9	10	11	12	13	14	15	16	17	18	19	20	21
VIII. Башкирская АССР	1	23	36	13	7	—	—	—	1	81	2	751	1 978	1 201	97	—	1	—	11	4 041
городские посел. . .	—	5	2	2	—	—	—	—	—	9	—	30	89	42	6	—	—	—	—	167
сельские „ . .	1	18	34	11	7	—	—	—	1	72	2	721	1 889	1 159	91	—	1	—	11	3 874
IX. Средне-Волжский район.[5]) .	7	119	178	110	7	—	—	—	3	424	12	3 777	10 360	7 480	524	—	1	—	41	22 195
городские посел. . .	1	4	8	3	—	—	—	—	1	17	1	120	313	201	20	—	—	—	2	657
сельские „ . .	6	115	170	107	7	—	—	—	2	407	11	3 657	10 047	7 279	504	—	1	—	39	21 538
X. Нижне-Волжский район [6]) .	—	23	45	14	1	1	—	—	7	91	5	1 235	2 857	1 679	102	—	—	—	16	5 894
городские посел. . .	—	3	—	—	1	1	—	—	—	5	1	72	140	95	5	—	—	—	2	315
сельские „ . .	—	20	45	14	—	—	—	—	7	86	4	1 163	2 717	1 584	97	—	—	—	14	5 579
XI. Крымская АССР	—	1	2	4	1	—	—	—	—	8	—	87	166	126	16	2	—	—	—	397
городские посел. . .	—	1	—	2	1	—	—	—	—	4	—	47	67	47	—	2	—	—	—	163
сельские „ . .	—	—	2	2	—	—	—	—	—	4	—	40	99	79	16	—	—	—	—	234
XII. Северо.-Кавказский край [7])	2	111	199	92	9	—	—	—	5	418	37	4 820	10 914	6 756	579	—	—	—	69	23 175
городские посел. . .	—	8	13	6	2	—	—	—	—	29	3	391	650	380	30	—	—	—	5	1 459
сельские „ . .	2	103	186	86	7	—	—	—	5	389	34	4 429	10 264	6 376	549	—	—	—	64	21 716
XIII. Дагестанская АССР . . .	—	2	—	1	—	—	—	—	—	3	—	30	37	8	3	—	—	—	1	79
городские посел. . .	—	2	—	1	—	—	—	—	—	3	—	30	37	8	3	—	—	—	1	79
сельские „ . .	—	—	—	—	—	—	—	—	—	—	—	—	—	—	—	—	—	—	—	—
Итого по Европейской части РСФСР.	**36**	**884**	**1 495**	**1 039**	**90**	**1**	—	—	**25**	**3 570**	**159**	**23 704**	**68 010**	**54 524**	**4 855**	**9**	**4**	**1**	**536**	**151 802**
городские посел. . .	**3**	**58**	**62**	**53**	**12**	**1**	—	—	**1**	**190**	**20**	**1 570**	**3 393**	**3 019**	**368**	**2**	—	**1**	**28**	**8 401**
сельские „ . .	**33**	**826**	**1 433**	**986**	**78**	—	—	—	**24**	**3 380**	**139**	**22 134**	**64 617**	**51 505**	**4 487**	**7**	**4**	—	**508**	**143 401**
XVI. Сибирский Край [8])	5	87	94	35	1	—	—	—	1	223	20	7 666	13 489	3 956	181	—	—	—	106	25 418
городские посел . .	1	5	8	1	—	—	—	—	—	15	5	264	426	180	10	—	—	—	1	886
сельские „ . .	4	82	86	34	1	—	—	—	1	208	15	7 402	13 063	3 776	171	—	—	—	105	24 532
XVII. Бурято-Монгольск. АССР [9])	—	5	6	2	—	—	—	—	1	14	—	94	302	148	2	—	—	—	3	549
городские посел. . .	—	1	—	—	—	—	—	—	—	1	—	4	10	8	—	—	—	—	—	22
сельские „ . .	—	4	6	2	—	—	—	—	1	13	—	90	292	140	2	—	—	—	3	527
XIX. Дальне-Восточный Край . .	1	6	14	4	1	—	—	—	—	26	1	942	1 371	572	26	—	—	—	7	2 919
городские посел. . .	—	1	1	—	1	—	—	—	—	3	—	95	117	42	2	—	—	—	2	258
сельские „ . .	1	5	13	4	—	—	—	—	—	23	1	847	1 254	530	24	—	—	—	5	2 661
Итого по РСФСР	**42**	**982**	**1 609**	**1 080**	**92**	**1**	—	—	**27**	**3 833**	**180**	**32 406**	**83 172**	**59 200**	**5 064**	**9**	**4**	**1**	**652**	**180 688**
городские посел. . .	**4**	**65**	**71**	**54**	**13**	**1**	—	—	**1**	**209**	**25**	**1 933**	**3 946**	**3 249**	**380**	**2**	—	**1**	**31**	**9 567**
сельские „ . .	**38**	**917**	**1 538**	**1 026**	**79**	—	—	—	**26**	**3 624**	**155**	**30 473**	**79 226**	**55 951**	**4 684**	**7**	**4**	—	**621**	**171 121**

(Продолжение).

Таблица XII.

Районы	Мужчины от 20—24 лет										Мужчины от 25—44 лет									
	с женщинами в возрасте:										с женщинами в возрасте:									
	55 л. и стар.	16—17	18—19	20—24	25—44	45—49	50—54	55 л. и стар.	Неизв.	Итого	Мол. 16 л.	16—17	18—19	20—24	25—24	45—49	50—54	55 л. и стар.	Неизв.	Итого
1	2	3	4	5	6	7	8	9	10	11	12	13	14	15	16	17	18	19	20	21
I. Северо-Восточный район . .	—	610	2 646	6 497	1 449	4	—	—	93	11 299	1	200	938	3 745	2 880	48	10	2	63	7 887
городские посел. . .	—	44	179	469	120	—	—	—	4	816	—	30	145	577	565	10	1	—	9	1 337
сельские „ .	—	566	2 467	6 028	1 329	4	—	—	89	10 483	1	170	793	3 168	2 315	38	9	2	54	6 550
II. Ленинградская область и Автон. Карельская Респ. .	6	1 393	6 401	17 052	4 313	9	3	1	147	29 325	6	615	3 206	13 768	13 456	155	41	8	173	31 428
городские посел. . .	3	551	2 269	5 763	1 762	6	1	1	70	10 426	4	310	1 335	5 901	7 276	97	26	7	85	15 041
сельские „ .	3	842	4 132	11 289	2 551	3	2	—	77	18 899	2	305	1 871	7 867	6 180	58	15	1	88	16 387
В том числе:																				
гор. Ленинград	—	349	1 582	4 160	1 353	6	1	1	60	7 512	1	218	937	4 341	5 683	74	18	5	76	11 353
III. Западный район	8	1 606	5 900	9 830	1 774	2	—	—	58	19 178	3	348	1 529	4 840	4 043	40	9	2	35	10 849
городские посел. .	—	132	511	1 069	248	1	—	—	6	1 967	2	67	286	1 081	1 057	7	2	—	3	2 505
сельские „ . .	8	1 474	5 389	8 761	1 526	1	—	—	52	17 211	1	281	1 243	3 759	2 986	33	7	2	32	8 344
IV. Центрально-промышл. район.	56	5 501	23 815	57 254	10 384	16	4	—	443	97 473	6	1 148	6 747	29 020	27 038	301	57	23	319	64 659
городские посел. . .	7	1 046	4 467	12 168	3 039	1	2	—	62	20 792	3	492	2 409	11 331	13 146	167	38	13	113	27 712
сельские „ . .	49	4 455	19 348	45 086	7 345	15	2	—	381	76 681	3	656	4 338	17 689	13 892	134	19	10	206	36 947
В том числе:																				
а) Моск.-Промышл. подрайон.	10	3 028	16 197	43 264	7 870	12	3	—	249	70 633	3	608	4 248	19 450	16 470	159	28	13	152	41 131
городские посел. . .	3	558	2 487	6 753	1 631	—	1	—	31	11 464	1	187	1 016	4 844	5 118	63	13	5	23	11 270
сельские „ . .	7	2 470	13 710	36 511	6 239	12	2	—	218	59 169	2	421	3 232	14 606	11 352	96	15	8	129	29 861
б) гор. Москва	4	377	1 687	4 640	1 243	—	1	—	26	7 978	2	261	1 204	5 727	7 183	93	23	8	79	14 580
в) Рязано-Тульск. подрайон.	42	2 096	5 931	9 350	1 271	4	—	—	168	18 862	1	279	1 295	3 843	3 385	49	6	2	88	8 948
городские посел. . .	—	111	293	775	165	1	—	—	5	1 350	—	44	189	760	845	11	2	—	11	1 862
сельские „ .	42	1 985	5 638	8 575	1 106	3	—	—	163	17 512	1	235	1 106	3 083	2 540	38	4	2	77	7 086
V. Центрально-Черноз. район .	13	3 561	18 139	30 652	3 937	4	2	—	186	56 494	6	558	3 151	10 900	9 511	101	24	7	88	24 346
городские посел. . .	4	221	901	2 052	394	1	—	—	4	3 577	1	106	458	1 966	1 751	13	7	1	10	4 313
сельские „ . .	9	3 340	17 238	28 600	3 543	3	2	—	182	52 917	5	452	2 693	8 934	7 760	88	17	6	78	20 033
VI. Вятский район	3	785	3 366	7 327	1 766	4	—	—	71	13 322	1	180	800	2 658	2 892	22	4	4	42	6 603
городские посел. . .	—	127	272	460	109	—	—	—	1	969	1	45	155	431	549	4	1	1	7	1 194
сельские „ . .	3	658	3 094	6 867	1 657	4	—	—	70	12 353	—	135	645	2 227	2 343	18	3	3	35	5 409
VII. Уральская область	86	3 184	11 775	16 412	2 935	15	2	—	302	34 741	15	591	2 366	6 202	7 202	139	32	23	157	16 727
городские посел. . .	24	863	2 826	3 913	680	2	—	—	16	8 334	7	269	1 076	2 821	2 675	50	10	10	23	6 941
сельские „ . .	52	2 321	8 949	12 529	2 255	13	2	—	286	26 407	8	322	1 290	3 381	4 527	89	22	13	134	9 786

(Продолжение).

Таблица XII.

1	2	3	4	5	6	7	8	9	10	11	12	13	14	15	16	17	18	19	20	21
VIII. Башкирская АССР	3	904	3 519	5 172	912	2	1	—	46	10 559	2	181	895	2 660	2 313	31	3	3	31	6 119
городские посел. . .	2	79	289	505	76	—	—	—	4	955	2	29	127	369	331	6	—	—	2	866
сельские „	1	825	3 230	4 667	836	2	1	—	42	9 604	—	152	768	2 291	1 982	25	3	3	29	5 253
IX. Средне-Волжский район .	7	3 322	14 065	24 258	3 871	4	2	2	84	45 615	2	518	2 999	10 269	11 152	127	19	8	68	25 162
городские посел. . .	3	389	1 526	2 613	491	—	—	1	8	5 031	1	156	750	2 459	2 530	34	3	3	15	5 951
сельские „	4	2 933	12 539	21 645	3 380	4	2	1	76	40 584	1	362	2 249	7 810	8 622	93	16	5	53	19 211
X. Нижне-Волжский район .	4	1 247	4 815	7 604	1 117	1	—	—	41	14 829	2	308	1 049	3 249	3 271	44	7	1	33	7 964
городские посел. . .	1	275	838	1 373	212	—	—	—	7	2 706	1	137	376	1 253	1 094	12	2	1	12	2 888
сельские „	3	972	3 977	6 231	905	1	—	—	34	12 123	1	171	673	1 996	2 177	32	5	—	21	5 076
XI. Крымская АССР	2	356	957	1 523	295	1	—	—	10	3 144	1	210	651	1 577	1 466	19	4	1	13	3 942
городские посел. . .	—	162	416	813	168	1	—	—	2	1 562	—	93	287	908	970	15	4	1	6	2 284
сельские „	2	194	541	710	127	—	—	—	8	1 582	1	117	364	669	496	4	—	—	7	1 658
XII. Северо-Кавказский край .	27	5 305	15 672	21 212	3 277	—	1	1	157	45 652	12	1 217	3 743	9 532	11 134	125	22	6	73	25 864
городские посел. . .	8	1 119	2 850	3 935	698	—	1	1	7	8 619	2	519	1 502	3 845	4 021	52	11	4	12	9 968
сельские „	19	4 186	12 822	17 277	2 579	—	—	—	150	37 033	10	698	2 241	5 687	7 113	73	11	2	61	15 896
XIII. Дагестанская АССР . . .	—	90	160	144	26	—	—	—	—	420	—	54	106	203	216	—	—	—	—	579
городские посел. . .	—	90	160	144	26	—	—	—	—	420	—	54	106	203	216	—	—	—	—	579
сельские „	—	—	—	—	—	—	—	—	—	—	—	—	—	—	—	—	—	—	—	—
Итого по Европейской части РСФСР	**215**	**27 864**	**111 230**	**204 967**	**36 056**	**62**	**15**	**4**	**1 638**	**382 051**	**57**	**6 128**	**28 180**	**98 623**	**96 574**	**1 152**	**232**	**88**	**1 095**	**232 129**
городские посел. . .	**62**	**5 098**	**17 504**	**35 277**	**8 023**	**12**	**4**	**3**	**191**	**66 174**	**24**	**2 307**	**9 012**	**33 145**	**36 181**	**467**	**105**	**41**	**297**	**81 579**
сельские »	**153**	**22 766**	**93 726**	**169 690**	**28 033**	**50**	**11**	**1**	**1 447**	**315 877**	**33**	**3 821**	**19 168**	**65 478**	**60 393**	**685**	**127**	**47**	**798**	**150 550**
XVI. Сибирский край	17	6 128	14 728	11 519	1 410	1	—	1	164	33 968	7	894	2 810	5 382	5 776	118	21	5	67	15 080
городские посел. . .	3	658	1 664	1 974	315	—	—	—	7	4 621	4	247	800	2 059	2 105	54	10	2	10	5 291
сельские „	14	5 470	13 064	9 545	1 095	1	—	1	157	29 347	3	647	2 010	3 323	3 671	64	11	3	57	9 789
XVII. Бурято-Монгольск. АССР .	—	148	524	677	85	—	—	—	14	1 448	1	68	225	522	493	5	3	—	10	1 327
городские посел. . .	—	28	71	69	10	—	—	—	1	179	1	17	48	100	88	1	1	—	—	256
сельские „	—	120	453	608	75	—	—	—	13	1 269	—	51	177	422	405	4	2	—	10	1 071
XIX. Дальне-Восточный край .	3	1 648	2 734	2 185	261	2	—	—	14	6 847	2	619	1 188	1 876	1 881	44	16	1	9	5 636
городские посел. . .	2	379	666	715	87	1	—	—	5	1 855	—	248	545	962	1 022	28	9	1	3	2 818
сельские „	1	1 269	2 068	1 470	174	1	—	—	9	4 992	2	371	643	914	859	16	7	—	6	2 818
Итого по РСФСР	**235**	**35 788**	**129 216**	**219 348**	**37 812**	**65**	**15**	**5**	**1 830**	**424 314**	**67**	**7 709**	**32 403**	**106 403**	**104 724**	**1 319**	**272**	**94**	**1 181**	**254 172**
городские посел. . .	**67**	**6 163**	**19 905**	**38 035**	**8 435**	**13**	**4**	**3**	**204**	**72 829**	**29**	**2 819**	**10 405**	**36 266**	**39 396**	**550**	**125**	**44**	**310**	**89 944**
сельские „	**168**	**29 625**	**109 311**	**181 313**	**29 377**	**52**	**11**	**2**	**1 626**	**351 485**	**38**	**4 890**	**21 998**	**70 137**	**65 328**	**769**	**147**	**50**	**871**	**164 228**

Таблица XII.

(Продолжение).

Районы	Мужчин от 45—49 лет										Мужчин от 50—54 лет.									
	с женщинами в возрасте:										с женщинами в возрасте:									
	Мол. 16 л.	16—17	18—19	20—24	25—44	45—49	50—54	55 л. и стар.	Неизв.	Итого	Мол. 16 л.	16—17	18—19	20—24	25—44	45—49	50—54	55 л. и стар.	Неизв.	Итого
1	2	3	4	5	6	7	8	9	10	11	12	13	14	15	16	17	18	19	20	21
I. Северо-Восточный район	—	—	4	40	316	57	13	2	4	436	—	—	1	15	182	44	23	6	3	274
городские посел.	—	—	1	2	57	7	1	1	—	69	—	—	—	1	28	4	1	—	1	35
сельские „	—	—	3	38	259	50	12	1	4	367	—	—	1	14	154	40	22	6	2	239
II. Ленинградская область и Автон. Карельская Респ.	—	4	10	108	934	113	37	15	9	1 230	—	1	5	41	599	136	60	35	5	882
городские посел.	—	4	7	70	533	64	22	12	6	718	—	1	4	29	332	77	31	22	5	501
сельские „	—	—	3	38	401	49	15	3	3	512	—	—	1	12	267	59	29	13	—	381
В том числе:																				
гор. Ленинград	—	4	4	45	405	46	15	9	6	534	—	1	2	24	240	61	22	20	4	374
III. Западный район	—	—	—	34	448	51	13	6	3	555	—	—	1	7	241	69	45	7	2	372
городские посел.	—	—	—	9	85	8	3	2	—	107	—	—	—	1	51	9	4	1	1	67
сельские „	—	—	—	25	363	43	10	4	3	448	—	—	1	6	190	60	41	6	1	305
IV. Центрально-Пром. район	—	2	10	185	2 485	385	81	25	16	3 189	—	—	2	66	1 453	390	263	70	12	2 256
городские посел.	—	2	3	112	1 036	142	40	15	7	1 357	—	—	2	45	566	133	93	32	5	876
сельские „	—	—	7	73	1 449	243	41	10	9	1 832	—	—	—	21	887	257	170	38	7	1 380
В том числе:																				
а) Моск.-Промышл. подрайон.	—	—	3	106	1 528	243	44	13	8	1 951	—	—	—	34	970	250	161	35	6	1 456
городские посел.	—	—	—	49	423	67	14	5	2	560	—	—	—	18	255	60	43	13	2	391
сельские „	—	—	3	57	1 105	182	30	8	6	1 391	—	—	—	16	715	190	118	22	4	1 065
б) гор. Москва	—	1	2	55	545	68	25	10	4	710	—	—	2	24	275	61	44	17	3	426
в) Рязано-Тульск. подрайон.	—	1	5	24	412	68	12	2	4	528	—	—	—	8	208	79	58	18	3	374
городские посел.	—	1	1	8	68	7	1	—	1	87	—	—	—	3	36	12	6	2	—	59
сельские „	—	—	4	16	344	61	11	2	3	441	—	—	—	5	172	67	52	16	3	315
V. Центрально-Черноз. район	—	—	7	83	1 171	192	32	7	8	1 500	—	—	—	29	704	234	114	36	1	1 118
городские посел.	—	—	1	16	168	14	8	—	1	208	—	—	—	11	94	18	7	5	—	135
сельские „	—	—	6	67	1 003	178	24	7	7	1 292	—	—	—	18	610	216	107	31	1	983
VI. Вятский район	—	—	3	34	390	43	13	2	2	487	—	1	—	17	301	49	27	2	7	404
городские посел.	—	—	1	4	47	4	1	—	—	57	—	1	—	2	22	8	4	1	—	38
сельские „	—	—	2	30	343	39	12	2	2	430	—	—	—	15	279	41	23	1	7	366
VII. Уральская область	—	4	15	85	944	181	30	13	8	1 280	—	—	4	34	605	208	109	43	13	1 016
городские посел.	—	2	9	34	305	54	13	6	2	425	—	—	1	15	172	53	27	19	—	287
сельские „	—	2	6	51	639	127	17	7	6	855	—	—	3	19	433	155	82	24	13	729

Таблица XII.

(Продолжение).

1	2	3	4	5	6	7	8	9	10	11	12	13	14	15	16	17	18	19	20	21
VIII. Башкирская АССР	—	1	6	53	332	35	5	2	1	435	—	—	3	11	223	46	25	7	1	316
городские посел.	—	—	1	9	46	2	2	—	—	60	—	—	1	—	24	6	2	1	—	34
сельские „	—	1	5	44	286	33	3	2	1	375	—	—	2	11	199	40	23	6	1	282
IX. Средне-Волжский район	—	3	22	127	1 583	229	46	9	3	2 022	—	1	1	45	988	334	170	36	2	1 577
городские посел.	—	—	5	24	256	27	8	1	—	321	—	—	1	10	144	46	17	6	—	224
сельские „	—	3	17	103	1 327	202	38	8	3	1 701	—	1	—	35	844	288	153	30	2	1 353
X. Нижне-Волжский район	—	—	2	27	388	77	20	4	—	518	—	—	1	9	227	100	56	8	2	403
городские посел.	—	—	2	15	117	15	8	1	—	158	—	—	1	5	82	35	11	3	—	137
сельские „	—	—	—	12	271	62	12	3	—	360	—	—	—	4	145	65	45	5	2	266
XI. Крымская АССР	—	2	3	20	154	26	7	2	1	215	—	—	—	8	100	27	11	3	1	150
городские посел.	—	1	—	18	106	14	6	1	1	147	—	—	—	6	60	12	8	2	—	88
сельские „	—	1	3	2	48	12	1	1	—	68	—	—	—	2	40	15	3	1	1	62
XII. Северо-Кавказский край	—	6	18	98	1 372	212	41	25	4	1 776	1	1	6	29	853	248	126	32	6	1 302
городские посел.	—	3	9	45	462	60	18	15	3	615	1	—	1	22	266	46	37	11	3	387
сельские „	—	3	9	53	910	152	23	10	1	1 161	—	1	5	7	587	202	89	21	3	915
XIII. Дагестанская АССР	—	1	—	—	23	2	1	—	1	28	—	—	—	2	12	3	1	—	—	18
городские посел.	—	1	—	—	23	2	1	—	1	28	—	—	—	2	12	3	1	—	—	18
сельские „	—	—	—	—	—	—	—	—	—	—	—	—	—	—	—	—	—	—	—	—
Итого по Европейской части РСФСР	—	23	100	894	10 540	1 603	339	112	60	13 671	1	4	24	313	6 488	1 888	1 030	285	55	10 088
городские посел.	—	13	39	358	3 241	413	131	54	21	4 270	1	2	11	149	1 853	450	243	103	15	2 827
сельские „	—	10	61	536	7 299	1 190	208	58	39	9 401	—	2	13	164	4 635	1 438	787	182	40	7 261
XVI. Сибирский край	—	2	11	55	760	168	42	9	4	1 051	—	—	3	20	431	179	87	23	2	745
городские посел.	—	1	4	26	215	42	12	3	1	304	—	—	2	11	134	39	13	10	—	209
сельские „	—	1	7	29	545	126	30	6	3	747	—	—	1	9	297	140	74	13	2	536
XVII. Бурято-Монгольск. АССР	—	—	1	10	47	7	3	—	—	68	—	—	—	2	27	2	2	2	—	35
городские посел.		—	—	2	10	3	1	—	—	16	—	—	—	—	3	—	—	—	—	3
сельские „	—	—	1	8	37	4	2	—	—	52	—	—	—	2	24	2	2	2	—	32
XIX. Дальне-Восточный край	—	4	7	26	276	44	13	7	1	378	—	—	1	7	141	47	28	8	—	232
городские посел.	—	2	5	18	155	22	4	2	1	209	—	—	1	6	85	27	13	5	—	137
сельские „	—	2	2	8	121	22	9	5	—	169	—	—	—	1	56	20	15	3	—	95
Итого по РСФСР	—	29	119	985	11 623	1 822	397	128	65	15 168	1	4	28	342	7 087	2 116	1 147	318	57	11 100
городские посел.	—	16	48	404	3 621	480	148	59	23	4 799	1	2	14	166	2 075	516	269	118	15	3 176
сельские „	—	13	71	581	8 002	1 342	249	69	42	10 369	—	2	14	176	5 012	1 600	878	200	42	7 924

Таблица XII.

(Продолжение).

Районы	Мужчины от 55 л. и старше с женщинами в возрасте: Мол. 16 л.	16—17	18—19	20—24	25—44	45—49	50—54	55 л. и стар.	Неизв.	Итого
1	2	3	4	5	6	7	8	9	10	11
I. Северо-Восточный район	—	—	—	8	184	53	43	48	4	340
городские поселения	—	—	—	1	18	7	5	4	—	35
сельские „	—	—	—	7	166	46	38	44	4	305
II. Ленинградск. обл. и Авт. Карельская Респ.			4	33	480	175	145	145	5	987
городские поселения	—	—	4	20	258	97	76	85	4	544
сельские „	—	—	—	13	222	78	69	60	1	443
В том числе:										
гор. Ленинград	—	—	1	18	192	60	56	57	—	384
III. Западный район	—	—	—	9	209	119	87	59	—	483
городские поселения	—	—	—	2	40	22	14	7	—	85
сельские „	—	—	—	7	169	97	73	52	—	398
IV. Центрально-Промышленный район	—	—	3	34	1 041	493	416	444	13	2 444
городские поселения	—	—	2	13	430	170	138	150	1	904
сельские „	—	—	1	21	611	323	278	294	12	1 540
В том числе:										
а) Московско-Промышленный подрайон	—	—	2	26	719	328	264	281	8	1 628
городские поселения	—	—	1	7	208	77	59	67	—	419
сельские „	—	—	1	19	511	251	205	214	8	1 209
б) гор. Москва	—	—	1	6	192	83	71	70	1	424
в) Рязано-Тульский подрайон	—	—	—	2	130	82	81	93	4	392
городские поселения	—	—	—	—	30	10	8	13	—	61
сельские „	—	—	—	2	100	72	73	80	4	331
V. Центрально-Черноземный район	—	—	4	16	463	270	229	243	5	1 230
городские поселения	—	—	3	3	84	41	25	28	—	184
сельские „	—	—	1	13	379	229	204	215	5	1 046
VI. Вятский район	—	—	—	14	265	85	44	50	4	462
городские поселения	—	—	—	1	19	9	4	12	—	45
сельские „	—	—	—	13	246	76	40	38	4	417
VII. Уральская область	—	3	7	44	686	385	302	304	24	1 755
городские поселения	—	2	2	13	130	76	76	102	2	403
сельские „	—	1	5	31	556	309	226	202	22	1 352

(Продолжение).

Таблица XII.

1	2	3	4	5	6	7	8	9	10	11
VIII. Башкирская АССР	—	—	5	13	279	104	66	80	2	549
городские поселения	—	—	—	—	27	10	9	10	1	57
сельские „	—	—	5	13	252	94	57	70	1	492
IX. Средне Волжский район	1	2	4	43	859	447	341	432	3	2 132
городские поселения	—	—	1	9	117	60	48	58	—	293
сельские „	1	2	3	34	742	387	293	374	3	1 839
X. Нижне-Волжский район	—	—	1	6	209	170	167	217	1	771
городские поселения	—	—	1	3	69	45	37	43	1	199
сельские „	—	—	—	3	140	125	130	174	—	572
XI. Крымская АССР	—	—	2	4	90	49	42	54	—	241
городские поселения	—	—	—	3	52	25	19	32	—	131
сельские „	—	—	2	1	38	24	23	22	—	110
XII. Северо-Кавказский край	—	1	8	24	764	451	432	500	13	2 193
городские поселения	—	—	1	9	202	104	102	123	1	542
сельские „	—	1	7	15	562	347	330	377	12	1 651
XIII. Дагестанская АССР	—	—	—	2	17	2	3	4	—	28
городские поселения	—	—	—	2	17	2	3	4	—	28
сельские „	—	—	—	—	—	—	—	—	—	—
Итого по Европейской части РСФСР	**1**	**6**	**38**	**250**	**5 546**	**2 803**	**2 317**	**2 580**	**74**	**13 615**
городские поселения	—	2	14	79	1 463	668	556	658	10	3 450
сельские „	1	4	24	171	4 083	2 135	1 761	1 922	64	10 165
XVI. Сибирский край	—	1	3	10	354	262	197	199	8	1 034
городские поселения	—	—	2	7	103	52	44	41	—	249
сельские „	—	1	1	3	251	210	153	158	8	785
XVIII. Бурято-Монгольская АССР	—	—	—	—	19	4	3	4	3	33
городские поселения	—	—	—	—	3	2	1	1	—	7
сельские „	—	—	—	—	16	2	2	3	3	26
XIX. Дальне-Восточный край	—	—	—	3	54	28	33	39	—	157
городские поселения	—	—	—	3	25	13	15	16	—	72
сельские „	—	—	—	—	29	15	18	23	—	85
Итого по РСФСР	**1**	**7**	**41**	**263**	**5 973**	**3 097**	**2 550**	**2 822**	**85**	**14 839**
городские поселения	—	2	16	89	1 594	735	616	716	10	3 778
сельские „	1	5	25	174	4 379	2 362	1 934	2 106	75	11 061

Таблица XII.

(Продолжение).

Районы	Мужчин неизвестного возраста с женщинами в возрасте: Мол. 16 л.	16—17	18—19	20—24	25—44	45—49	50—54	55 л. и стар.	Неизв.	Итого
	12	13	14	15	16	17	18	19	20	21
I. Северо-Восточный район	—	2	5	10	9	1	—	1	231	259
городские посел.	—	—	—	—	—	—	—	—	12	12
сельские „	—	2	5	10	9	1	—	1	219	247
II. Ленинградская обл. и авт. Карельская респ.	—	2	11	29	21	3	—	—	281	347
городские посел.	—	2	7	18	18	1	—	—	129	175
сельские „	—	—	4	11	3	2	—	—	152	172
В том числе:										
гор. Ленинград	—	2	7	15	18	—	—	—	76	118
III. Западный район	—	2	5	8	6	—	—	—	230	251
городские посел.	—	—	—	1	1	—	—	—	34	36
сельские „	—	2	5	7	5	—	—	—	196	215
IV. Центрально-Пром. р.	—	10	20	93	56	3	2	6	1 239	1 429
городские посел.	—	4	7	34	30	1	—	2	173	251
сельские „	—	6	13	59	26	2	2	4	1 066	1 178
В том числе:										
а) Московско-Пром. подр.	—	2	16	66	23	—	2	5	835	949
городские посел.	—	—	5	17	5	—	—	1	119	147
сельские „	—	2	11	49	18	—	2	4	716	802
б) гор. Москва	—	4	1	14	25	1	—	1	32	78
в) Рязано-Тульск. подр.	—	4	3	13	8	2	—	—	372	402
городские посел.	—	—	1	3	—	—	—	—	22	26
сельские „	—	4	2	10	8	2	—	—	350	376
V. Центрально-Черноземн. р.	—	4	17	37	29	—	2	2	773	864
городские посел.	—	—	1	4	4	—	—	—	56	65
сельские „	—	4	16	33	25	—	2	2	717	799
VI. Вятский район	—	3	3	16	6	—	1	—	204	233
городские посел.	—	1	—	2	—	—	—	—	16	19
сельские „	—	2	3	14	6	—	1	—	188	214
VII. Уральская область	2	28	51	57	49	2	1	9	350	549
городские посел.	2	3	6	3	4	—	—	3	43	64
сельские „	—	25	45	54	45	2	1	6	307	485
VIII. Башкирская АССР.	—	2	7	8	7	1	1	—	253	279
городские посел.	—	—	1	—	—	—	—	—	10	11
сельские „	—	2	6	8	7	1	1	—	243	268
IX. Средне-Волжск. район	—	8	48	59	34	1	1	2	622	775
городские посел.	—	1	1	3	3	1	—	1	59	69
сельские „	—	7	47	56	31	—	1	1	563	706

Районы	Итого. Женщин в возрасте: Мол. 16 л.	16—17	18—19	20—24	25—44	45—49	50—54	55 л. и стар.	Неизв.	Итого
	22	23	24	25	26	27	28	29	30	31
I. Северо-Восточный район	1	1 115	4 653	11 915	5 243	208	89	59	419	23 702
городские посел.	—	82	342	1 084	800	28	8	5	26	2 375
сельские „	1	1 033	4 311	10 831	4 443	180	81	54	393	21 327
II. Ленинградская обл. и авт. Карельская респ.	14	2 445	11 178	33 094	20 153	593	286	204	645	68 612
городские посел.	8	994	3 966	12 163	10 258	342	156	127	306	28 320
сельские „	6	1 451	7 212	20 931	9 895	251	130	77	339	40 292
В том числе:										
гор. Ленинград	1	649	2 775	8 865	7 944	247	112	92	228	20 913
III. Западный район	34	3 431	11 528	18 045	7 029	282	154	74	355	40 932
городские посел.	3	243	910	2 258	1 490	47	23	10	44	5 028
сельские „	31	3 188	10 618	15 787	5 539	235	131	64	311	35 904
IV. Центрально-Пром. р.	96	10 565	41 239	97 630	43 629	1 588	823	568	2 134	198 272
городские посел.	13	1 853	7 755	24 838	18 393	614	311	212	364	54 353
сельские „	83	8 712	33 484	72 792	25 236	974	512	356	1 770	143 919
В том числе:										
а) Московско-Пром. подр.	33	6 017	27 630	71 327	28 576	998	502	347	1 294	136 724
городские посел.	6	928	4 077	12 451	7 740	267	130	91	179	25 869
сельские „	27	5 089	23 553	58 876	20 836	731	372	256	1 115	110 855
б) гор. Москва	6	742	3 146	10 779	9 504	306	164	106	146	24 899
в) Рязано-Тульск. подр.	57	3 806	10 463	15 524	5 549	284	157	115	694	36 649
городские посел.	1	183	532	1 608	1 149	41	17	15	39	3 585
сельские „	56	3 623	9 931	13 916	4 400	243	140	100	655	33 064
V. Центрально-Черноземн. р.	31	8 121	35 406	51 783	16 349	802	403	295	1 134	114 324
городские посел.	5	385	1 503	4 205	2 505	87	47	34	72	8 843
сельские „	26	7 736	33 903	47 578	13 844	715	356	261	1 062	105 481
VI. Вятский район	7	1 683	7 105	14 276	6 158	204	89	58	367	29 947
городские посел.	2	224	487	968	753	25	10	14	26	2 509
сельские „	5	1 459	6 618	13 308	5 405	179	79	44	341	27 438
VII. Уральская область	158	6 595	22 595	28 709	12 895	931	478	393	986	73 740
городские посел.	54	1 459	4 523	7 237	4 016	235	126	141	91	17 882
сельские „	104	5 136	18 072	21 472	8 879	696	352	252	895	55 858
VIII. Башкирская АССР.	8	1 862	6 449	9 131	4 170	219	102	92	346	22 379
городские посел.	4	143	510	927	510	24	13	11	17	2 159
сельские „	4	1 719	5 939	8 204	3 660	195	89	81	329	20 220
IX. Средне-Волжск. район	29	7 750	27 677	42 391	19 018	1 142	580	489	826	99 902
городские посел.	6	670	2 605	5 322	3 561	168	76	70	85	12 563
сельские „	23	7 080	25 072	37 069	15 457	974	504	419	741	87 339

Таблица XII.

(Окончание).

	12	13	14	15	16	17	18	19	20	21	22	23	24	25	26	27	28	29	30	31
X. Нижне-Волжск. район	—	2	2	5	6	—	—	—	195	210	11	2 815	8 772	12 593	5 321	393	250	230	295	30 680
городские посел.	—	1	1	1	2	—	—	—	45	50	3	488	1 359	2 745	1 582	108	58	48	67	6 458
сельские „	—	1	1	4	4	—	—	—	150	160	8	2 327	7 413	9 848	3 739	285	192	182	228	24 222
XI. Крымская АССР	—	—	6	7	3	1	—	—	44	61	3	656	1 787	3 269	2 125	125	64	60	69	8 158
городские посел.	—	—	3	3	1	—	—	—	16	23	—	304	773	1 800	1 358	69	37	36	25	4 402
сельские „	—	—	3	4	2	1	—	—	28	38	3	352	1 014	1 469	767	56	27	24	44	3 756
XII. Северо-Кавказский край	—	9	30	23	24	1	3	4	728	822	79	11 470	30 590	37 766	18 012	1 037	625	568	1 055	101 202
городские посел.	—	1	4	6	5	—	—	—	153	169	14	2 041	5 030	8 248	5 686	262	169	154	184	21 788
сельские „	—	8	26	17	19	1	3	4	575	653	65	9 429	25 560	29 518	12 326	775	456	414	871	79 414
XIII. Дагестанская АССР	—	1	—	2	1	1	—	1	17	23	—	178	303	362	298	8	5	5	19	1 178
городские посел.	—	1	—	2	1	1	—	1	17	23	—	178	303	362	298	8	5	5	19	1 178
сельские „	—	—	—	—	—	—	—	—	—	—	—	—	—	—	—	—	—	—	—	—
Итого по Европейской части РСФСР	2	73	205	354	251	14	11	25	5 167	6 102	471	58 686	209 282	360 964	160 400	7 532	3 948	3 095	8 650	813 028
городские посел.	2	14	31	77	69	4	—	7	763	967	112	9 064	30 066	72 157	51 210	2 017	1 039	867	1 326	167 858
сельские „	—	59	174	277	182	10	11	18	4 404	5 135	359	49 622	179 216	288 807	109 190	5 515	2 909	2 228	7 324	645 170
XVI. Сибирский край	—	11	16	19	8	2	—	1	484	541	49	14 789	31 154	20 996	8 921	730	347	238	836	78 060
городские посел.	—	1	1	4	2	—	—	—	73	81	13	1 176	2 907	4 262	2 884	187	79	56	92	11 656
сельские „	—	10	15	15	6	2	—	1	411	460	36	13 613	28 247	16 734	6 037	543	268	182	744	66 404
XVIII. Бурято-Монгол. АССР	—	—	2	2	—	—	—	—	23	27	1	315	1 060	1 363	673	18	11	6	54	3 501
городские посел.	—	—	—	—	—	—	—	—	1	1	1	50	129	179	114	6	3	1	2	485
сельские „	—	—	2	2	—	—	—	—	22	26	—	265	931	1 184	559	12	8	5	52	3 016
XIX. Дальне-Восточный край	—	—	2	1	—	—	—	—	70	73	7	3 219	5 317	4 674	2 640	165	90	55	101	16 268
городские посел.	—	—	—	1	—	—	—	—	12	13	2	725	1 335	1 747	1 377	91	41	24	23	5 365
сельские „	—	—	2	—	—	—	—	—	58	60	5	2 494	3 982	2 927	1 263	74	49	31	78	10 903
Итого по РСФСР	2	84	225	376	259	16	11	26	5 744	6 743	528	77 009	246 813	387 997	172 634	8 445	4 396	3 394	9 641	910 857
городские посел.	2	15	32	82	71	4	—	7	849	1 062	128	11 015	34 437	78 345	55 585	2 301	1 162	948	1 443	185 364
сельские „	—	69	193	294	188	12	11	19	4 895	5 681	400	65 994	212 376	309 652	117 049	6 144	3 234	2 446	8 198	725 493

1) По Северо-Двинской губ. разделение на городские и сельские поселения не в границах переписи.

2) По Брянской губ. разделение на городские и сельские поселения не в границах переписи.

3) По Костромской, Калужской и Московской разделение на городские и сельские поселения не в границах переписи.

По Владимирской губ. не имеется данных по Палищенской волости.

4) По Орловской губ. пригороды вошли в сельские местности.

5) По Самарской губ. разделение городских и сельских поселений не в границах переписи.

По Ульяновской губ. неполные данные по некоторым волостям.

6) По Астраханской губ. разделение на городские и сельские поселения не в границах переписи.

7) Неполные данные по Кубанскому окр. и не имеется материала по Кабардино-Балкарской АССР

8) Не имеется материала по Барабинскому округу и Ойратской области.

9) Неполный материал по Троицкому аймаку.

Разводы по возрасту разводящихся.

Таблица XIII.

Районы и республики	Общее число разводов	В том числе состоящих в браке						Возраст мужа моложе 18 л.										Возраст мужа от 18—19 л.									
		Первом		Втором		3 и более		Возраст жены										Возраст жены									
		Муж.	Жен.	Муж.	Жен.	Муж.	Жен.	Мол. 16 л.	16—17	18—19	20—24	25—44	45—49	50—54	55 л. и стар.	Неизв.	Итого	Мол. 16 л.	16—17	18—19	20—24	25—44	45—49	50—54	55 л. и стар.	Неизв.	Итого
1	2	3	4	5	6	7	8	9	10	11	12	13	14	15	16	17	18	19	20	21	22	23	24	25	26	27	28
I. Северо-Восточн. район.	38 47	2 920	3 053	720	639	120	66	—	—	1	1	1	—	—	—	—	3	—	10	85	124	11	1	—	—	1	232
городские посел.	597 [1])	392	401	123	123	15	5	—	—	—	—	—	—	—	—	—	—	—	—	3	4	—	—	—	—	—	7
сельские посел.	3 250	2 528	2 652	597	516	105	61	—	—	1	1	1	—	—	—	—	3	—	10	82	120	11	1	—	—	1	225
II. Ленинградск. обл. и Кар. Авт. Респ.	11 123	8 759	8 813	1 533	1 516	127	75	—	1	—	—	—	—	—	—	—	1	—	21	90	99	17	—	—	—	2	229
городские посел.	7 347	5 595	5 597	1 032	1 032	82	51	—	—	—	—	—	—	—	—	—	—	—	6	20	29	6	—	—	—	1	62
сельские посел.	3 776	3 164	3 216	501	484	45	24	—	1	—	—	—	—	—	—	—	1	—	15	70	70	11	—	—	—	1	167
в том числе:																											
гор. Ленинград	5 536	4 179	4 159	741	747	57	38	—	—	—	—	—	—	—	—	—	—	—	5	10	22	3	—	—	—	1	41
III. Западный район	5 705	4 599	4 732	834	729	66	42	—	—	—	—	—	—	—	—	—	—	—	49	205	190	30	—	—	—	3	477
городские посел.	1 084 [2])	790	807	199	193	19	8	—	—	—	—	—	—	—	—	—	—	—	3	8	5	2	—	—	—	—	18
сельские посел.	4 621	3 809	3 925	635	536	47	34	—	—	—	—	—	—	—	—	—	—	—	46	197	185	28	—	—	—	3	459
IV. Центр.-Промышл. район.	34 234	11 009 [4])	11 409	2 115 [4])	1 795	211 [4])	140	—	2	6	6	—	—	—	—	—	14	—	105	434	495	53	—	—	—	9	1 096
городские посел.	15 963 [3])	2 786	2 891	682	598	63	47	—	—	—	2	—	—	—	—	—	2	—	19	58	52	16	—	—	—	2	147
сельские посел.	11 547	8 223	8 518	1 433	1 197	148	93	—	2	6	4	—	—	—	—	—	12	—	85	331	393	30	—	—	—	2	841
в том числе:																											
а) Моск.-Промышл. подрайон.	18 417	7 967	8 224	1 534	1 340	160	106	—	2	5	3	—	—	—	—	—	10	—	69	312	374	39	—	—	—	7	801
городские посел.	3 380	2 355	2 427	573	518	54	42	—	—	—	1	—	—	—	—	—	1	—	9	27	19	7	—	—	—	—	62
сельские посел.	8 313	5 612	5 797	961	822	106	64	—	2	5	2	—	—	—	—	—	9	—	59	240	305	25	—	—	—	2	631
б) гор. Москва	11 879	нет сведений.						—	—	—	1	—	—	—	—	—	1	—	10	30	30	9	—	—	—	2	81
в) Рязано-Тульск. подрайон.	3 938	3 042	3 185	581	455	51	34	—	—	1	2	—	—	—	—	—	3	—	26	92	91	5	—	—	—	—	214
городские посел.	704	431	464	109	80	9	5	—	—	—	—	—	—	—	—	—	—	—	—	1	3	—	—	—	—	—	4
сельские посел.	3 234	2 611	2 721	472	375	42	29	—	—	1	2	—	—	—	—	—	3	—	26	91	88	5	—	—	—	—	210
V. Центр.-Черноз. район	11 727	9 427	9 479	1 620	1 591	153	131	—	2	4	3	1	—	—	—	—	10	1	123	517	392	23	—	—	—	5	1 061
городские посел.	1 308 [5])	1 002	1 010	207	206	14	6	—	—	—	1	—	—	—	—	—	1	—	2	6	13	3	—	—	—	1	25
сельские посел.	10 419	8 425	8 469	1 413	1 385	139	125	—	2	4	2	1	—	—	—	—	9	1	121	511	379	20	—	—	—	4	1 036
VI. Вятский район	3 919 [6])	3 022	3 127	568	538	86	36	—	—	3	4	—	—	—	—	—	7	—	32	167	245	37	—	—	—	—	481
городские посел.	514	345	352	95	92	16	10	—	—	—	—	—	—	—	—	—	—	—	4	6	6	1	—	—	—	—	17
сельские посел.	3 405	2 677	2 775	473	446	70	26	—	—	3	4	—	—	—	—	—	7	—	28	161	239	36	—	—	—	—	464
VII. Уральская область	10 815	7 887	8 043	1 975	1 912	275	212	1	3	8	6	—	—	—	—	—	18	—	149	514	315	34	—	—	—	4	1 016
городские посел.	3 157	2 365	2 386	667	681	108	69	—	1	—	—	—	—	—	—	—	1	—	20	50	37	5	—	—	—	2	114
сельские посел.	7 658	5 522	5 657	1 308	1 231	167	143	1	2	8	6	—	—	—	—	—	17	—	129	464	278	29	—	—	—	2	902

(Продолжение).

1	2	3	4	5	6	7	8
VIII. Башкирская АССР . .	4 253	2 909	2 936	1 036	1 080	308	237
городские посел.	410	300	296	91	103	19	11
сельские посел. .	3 843	2 609	2 640	945	977	289	226
IX. Средне-Волжский район.	10 841	7 498	7 667	2 177	2 158	640	496
городские посел.	1 889 [7])	1 331	1 321	378	409	54	34
сельские посел. .	8 952	6 167	6 346	1 799	1 749	586	462
X. Нижне-Волжский район.	3 369	2 703	2 686	533	557	66	57
городские посел	1 118 [8])	852	829	186	210	17	16
сельские посел. .	2 251	1 851	1 857	347	347	49	41
XI. Крымская АССР . . .	1 143	802	775	190	219	31	28
городские посел.	868	600	573	133	166	22	16
сельские посел. .	275	202	202	57	53	9	12
XII. Северо-Кавказский край	12 772 [9])	9 329	9 355	2 376	2 383	302	218
городские посел.	4 327	2 953	2 955	864	878	63	52
сельские посел. .	8 445	6 376	6 400	1 512	1 505	239	166
XIII. Дагестанская АССР . .	212	146	142	56	59	10	11
городские посел.	212	146	142	56	59	10	11
сельские посел. .	—	—	—	—	—	—	—
Итого по Европ. части РСФСР.	**113 960**	**71 010**	**72 217**	**15 733**	**15 176**	**2 395**	**1 749**
городские посел.	**38 794**	**19 457**	**19 560**	**4 713**	**4 750**	**502**	**336**
сельские посел. .	**68 442**	**51 553**	**52 657**	**11 020**	**10 426**	**1 893**	**1 413**
1. Сибирский край	8 041[10])	6 477	6 531	1 007	973	91	66
городские посел.	2 083	1 559	1 533	337	370	33	26
сельские посел. .	5 958	4 918	4 998	670	603	58	40
2. Бурято-Монгольск. АССР.	634	475	515	132	104	21	10
городские посел.	84	63	69	18	14	1	—
сельские посел. .	550	412	446	114	90	20	10
3. Дальне-Восточн. край . .	2 860	1 858	1 866	272	286	31	15
городские посел.	1 577	1 004	997	149	176	21	9
сельские посел. .	1 283	854	869	123	110	10	6
Всего по РСФСР	**125 495**	**79 820**	**81 129**	**17 144**	**16 539**	**2 538**	**1 840**
городские посел.	**42 538**	**22 083**	**22 159**	**5 217**	**5 310**	**557**	**371**
сельские посел. .	**76 233**	**57 737**	**58 970**	**11 927**	**11 229**	**1 981**	**1 469**

Таблица XIII.

1	9	10	11	12	13	14	15	16	17	18	19	20	21	22	23	24	25	26	27	28
VIII. Башкирская АССР . .	—	1	1	—	1	—	—	—	—	3	—	18	117	79	4	—	—	—	2	220
городские посел.	—	—	—	—	—	—	—	—	—	—	—	1	3	1	–	—	—	—	—	5
сельские посел. .	—	1	1	—	1	—	—	—	—	3	—	17	114	78	4	—	—	—	2	215
IX. Средне-Волжский район.	—	—	3	—	—	—	—	—	—	3	1	79	292	202	14	—	—	—	2	590
городские посел.	—	—	2	—	—	—	—	—	—	2	1	7	19	14	1	—	—	—	—	42
сельские посел. .	—	—	1	—	—	—	—	—	—	1	—	72	273	188	13	—	—	—	2	548
X. Нижне-Волжский район.	—	1	—	1	—	—	—	—	—	2	—	36	106	40	4	—	—	–	1	187
городские посел	—	—	—	—	—	—	—	—	—	—	—	1	10	4	–	—	—	—	—	15
сельские посел. .	—	1	—	1	—	—	—	—	—	2	—	35	96	36	4	—	—	—	1	172
XI. Крымская АССР . . .	—	—	—	—	—	—	—	—	—	—	—	1	8	6	2	—	—	—	—	17
городские посел.	—	—	—	—	—	—	—	—	—	—	—	—	2	1	—	—	—	—	—	3
сельские посел. .	—	—	—	—	—	—	—	—	—	—	—	1	6	5	2	—	—	—	—	14
XII. Северо-Кавказский край	—	3	2	2	—	—	—	—	1	8	—	141	424	271	16	—	—	—	1	853
городские посел.	—	—	1	1	—	—	—	—	—	2	—	19	45	31	3	—	—	—	1	99
сельские посел. .	—	3	1	1	—	—	—	—	1	6	—	122	379	240	13	—	—	–	—	754
XIII. Дагестанская АССР . .	—	—	—	—	—	—	—	—	—	—	—	2	3	—	—	—	—	—	—	5
городские посел.	—	—	—	—	—	—	—	—	—	—	—	2	3	—	—	—	—	–	—	5
сельские посел. .	—	–	—	—	—	—	—	—	—	—	—	—	—	—	—	—	—	—	—	—
Итого по Европ. части РСФСР.	**1**	**13**	**28**	**23**	**3**	**–**	**—**	**—**	**1**	**69**	**2**	**766**	**2 962**	**2 458**	**245**	**1**		**—**	**30**	**6 464**
городские посел.	**—**	**1**	**3**	**4**	**—**	**—**	**—**	**—**	**—**	**8**	**1**	**84**	**233**	**197**	**37**	**—**	**—**	**—**	**7**	**559**
сельские посел. .	**1**	**12**	**25**	**19**	**3**	**—**	**—**	**—**	**1**	**61**	**1**	**681**	**2 684**	**2 211**	**201**	**1**	**—**	**—**	**18**	**5 797**
1. Сибирский край	1	—	3	5	2	—	—	—	—	11	2	300	691	186	12	—	—	—	4	1 195
городские посел.	—	—	1	—	—	—	—	—	—	1	—	13	34	17	1	—	—	—	—	65
сельские посел. .	1	—	2	5	2	—	—	—	—	10	2	287	657	169	11	—	—	—	4	1 130
2. Бурято-Монгольск. АССР.	—	—	—	—	—	—	—	—	—	—	—	6	12	12	—	—	—	—	—	30
городские посел.	—	—	—	—	—	—	—	—	—	—	—	1	—	—	—	—	—	—	—	1
сельские посел. .	—	—	–	—	—	—	—	—	—	—	—	5	12	12	—	–	—	—	—	29
3. Дальне-Восточн. край . .	—	1	—	—	—	—	—	—	—	1	—	31	63	29	3	—	—	—	1	127
городские посел.	—	—	—	—	—	—	—	—	—	—	—	2	9	1	—	—	—	—	—	12
сельские посел. .	—	1	—	—	—	—	—	—	—	1	—	29	54	28	3	—	—	—	1	115
Всего по РСФСР	**2**	**14**	**31**	**28**	**5**	**—**	**—**	**—**	**1**	**81**	**4**	**1 103**	**3 728**	**2 685**	**260**	**1**	**—**	**—**	**35**	**7 816**
городские посел.	**—**	**1**	**4**	**4**	**—**	**—**	**—**	**—**	**—**	**9**	**1**	**100**	**276**	**215**	**38**	**—**	**—**	**—**	**7**	**637**
сельские посел. .	**2**	**13**	**27**	**24**	**5**	**—**	**—**	**—**	**1**	**72**	**3**	**1 002**	**3 407**	**2 420**	**215**	**1**	**—**	**—**	**23**	**7 071**

(Продолжение).

Таблица XIII.

Районы и республики	Возраст мужа от 20—24 л.									
	Возраст жены									
	Мол. 16 л.	16–17	18–19	20–24	25–44	45–49	50–54	55 л. и стар.	Неизв.	Итого
1	2	3	4	5	6	7	8	9	10	11
I. Сев.-Восточн. район	—	20	202	735	276	3	-	1	9	1 246
городск. посел. .	—	3	14	64	25	—	—	—	—	106
сельск. посел. . .	—	17	188	671	251	3	—	1	9	1 140
II. Ленинградская обл. и Кар. Авт. Респ. .	—	66	399	1 369	487	1	—	1	24	2 347
городск. посел. .	—	33	189	668	274	—	—	1	19	1 184
сельск. посел. . .	—	33	210	701	213	1	—	—	5	1 163
В том числе:										
гор. Ленинград . .	—	22	135	475	208	—	—	—	18	858
III Западный район . .	—	72	471	1 359	264	1	—	—	7	2 174
городск. посел. .	—	5	33	123	43	—	—	—	1	205
сельск. посел. . .	—	67	438	1 236	221	1	—	—	6	1 969
IV. Центр.-Пром. район	1	176	1 298	4 761	1 346	1	-	—	139	7 722
городск. посел. .	1	52	306	1 418	492	—	—	—	76	2 345
сельск. посел. . .	—	102	829	2 726	677	—	—	—	12	4 346
В том числе:										
а) Моск.-Пром. подр.	1	107	858	3 063	875	1	—	—	63	4 968
городск. посел. .	1	15	101	442	155	—	—	—	4	718
сельск. посел. . .	—	70	594	2 004	543	—	—	—	8	3 219
б) гор. Москва . . .	—	31	190	914	314	—	—	—	71	1 520
в) Ряз.-Тульск. подр.	—	38	250	784	157	—	—	—	5	1 234
городск. посел. .	—	6	15	62	23	—	—	—	1	107
сельск. посел. . .	—	32	235	722	134	—	—	—	4	1 127
V. Центр.-Черн. район	2	108	903	3 016	566	1	—	—	19	4 615
городск. посел. ·	—	8	44	162	53	—	—	—	—	267
сельск. посел. . .	2	100	859	2 854	513	1	—	—	19	4 348
VI. Вятский район . . .	1	48	190	760	271	1	—	—	11	1 282
городск. посел. .	—	14	33	64	17	—	—	—	1	129
сельск. посел. . .	1	34	157	696	254	1	—	—	10	1 153
VII. Уральская обл. . .	1	193	1 030	2 348	436	1	1	—	40	4 050
городск. посел. .	—	56	260	527	108	1	-	—	7	959
сельск. посел. . .	1	137	770	1 821	328	—	1	—	33	3 091

Районы и республики	Возраст мужа от 25—44 л.									
	Возраст жены									
	Мол. 16 л.	16–17	18–19	20–24	25–44	45–49	50–54	55 л. и стар.	Неизв.	Итого
1	12	13	14	15	16	17	18	19	20	21
I. Сев.-Восточн. район	—	16	104	538	1 142	29	5	1	18	1 853
городск. посел. .	—	5	18	107	245	5	1	—	4	385
сельск. посел. . .	—	11	86	431	897	24	4	1	14	1 468
II. Ленинградская обл. и Кар. Авт. Респ. .	—	30	254	1 650	3 894	71	31	18	184	6 132
городск. посел. .	—	18	141	1 056	2 787	49	18	6	170	4 245
сельск. посел. . .	—	12	113	594	1 107	22	13	12	14	1 887
В том числе:										
гор. Ленинград . .	—	11	96	716	2 090	31	15	3	155	3 117
III Западный район . .	—	15	123	707	1 406	26	9	3	14	2 303
городск. посел. .	—	5	29	189	427	12	4	1	3	670
сельск. посел. . .	—	10	94	518	979	14	5	2	11	1 633
IV. Центр.-Пром. район	—	74	507	4 110	9 946	150	39	17	505	15 348
городск. посел. .	—	38	244	2 241	5 889	93	19	9	360	8 893
сельск. посел. . .	—	29	179	1 317	2 892	43	14	7	32	4 513
В том числе:										
а) Моск.-Пром. подр.	—	38	281	2 061	4 598	74	21	9	153	7 235
городск. посел. .	—	15	73	563	1 284	24	5	2	12	1 978
сельск. посел. . .	—	16	124	946	2 149	36	10	6	28	3 315
б) гор. Москва . . .	—	21	161	1 574	4 393	63	14	7	347	6 580
в) Ряз.-Тульск. подр.	—	15	65	475	955	13	4	1	5	1 533
городск. посел. .	—	2	10	104	212	6	—	—	1	335
сельск. посел. . .	—	13	55	371	743	7	4	1	4	1 198
V. Центр.-Черн. район	—	21	214	1 267	2 530	45	9	1	21	4 108
городск. посел. ·	—	6	34	240	470	10	2	1	2	765
сельск. посел. . .	—	15	180	1 027	2 060	35	7	—	19	3 343
VI. Вятский район . . .	—	16	48	336	1 081	13	5	2	21	1 522
городск. посел. .	—	6	12	76	187	1	—	—	7	289
сельск. посел. . .	—	10	36	260	894	12	5	2	14	1 233
VII. Уральская обл. . .	—	51	259	1 478	2 471	47	13	3	52	4 374
городск. посел. .	—	19	115	611	887	20	6	1	13	1 672
сельск. посел. . .	—	32	144	867	1 584	27	7	2	39	2 702

Районы и республики	Возраст мужа от 45–49 л.									
	Возраст жены									
	Мол. 16 л.	16–17	18–19	20–24	25–44	45–49	50–54	55 л. и стар.	Неизв.	Итого
1	22	23	24	25	26	27	28	29	30	31
I. Сев.-Восточн. район	—	—	1	8	84	22	10	2	2	129
городск. посел. .	—	—	1	1	23	3	2	1	—	31
сельск. посел. . .	—	—	—	7	61	19	8	1	2	98
II. Ленинградская обл. и Кар. Авт. Респ. .	—	—	2	17	321	62	18	7	17	444
городск. посел. .	—	—	2	13	220	39	12	4	17	307
сельск. посел. . .	—	—	—	4	101	23	6	3	—	137
В том числе:										
гор. Ленинград . .	—	—	1	8	166	26	7	2	17	227
III Западный район . .	—	—	1	7	88	25	8	4	—	133
городск. посел. .	—	—	1	3	37	3	1	1	—	46
сельск. посел. . .	—	—	—	4	51	22	7	3	—	87
IV. Центр.-Пром. район	—	1	7	35	755	230	65	17	52	1 162
городск. посел. .	—	1	3	22	425	114	31	7	33	636
сельск. посел. . .	—	—	3	8	206	82	23	7	6	335
В том числе:										
а) Моск.-Пром. подр.	—	—	2	16	380	133	41	11	19	602
городск. посел. .	—	—	1	4	109	38	12	2	—	166
сельск. посел. . .	—	—	—	7	147	61	18	6	6	245
б) гор. Москва . . .	—	—	2	17	297	73	18	5	33	445
в) Ряз.-Тульск. подр.	—	1	3	2	78	24	6	1	—	115
городск. посел. .	—	1	—	1	19	3	1	—	—	25
сельск. посел. . .	—	—	3	1	59	21	5	1	—	90
V. Центр.-Черн. район	—	—	—	7	211	63	10	5	3	299
городск. посел. ·	—	—	—	4	48	6	3	1	—	62
сельск. посел. . .	—	—	—	3	163	57	7	4	3	237
VI. Вятский район . . .	—	—	1	4	71	26	5	3	—	110
городск. посел. .	—	—	—	1	18	3	—	—	—	22
сельск. посел. . .	—	—	1	3	53	23	5	3	—	88
VII. Уральская обл. . .	—	1	4	11	242	64	16	3	11	352
городск. посел. .	—	1	1	4	102	23	2	2	3	138
сельск. посел. . .	—	—	3	7	140	41	14	1	8	214

(Продолжение).   *Таблица XIII.*

1	2	3	4	5	6	7	8	9	10	11	12	13	14	15	16	17	18	19	20	21	22	23	24	25	26	27	28	29	30	31
VIII. Башкирская АССР.	–	34	340	813	151	1	—	—	9	1 348	—	13	150	669	1 012	15	7	3	14	1 883	—	2	4	14	118	25	8	2	2	175
городск. посел. .	—	3	19	55	14	—	—	—	--	91	—	5	10	70	121	1	—	—	1	208	—	—	2	1	16	4	1	—	1	25
сельск. посел. . .	—	31	321	758	137	1	—	-	9	1 257	—	8	140	599	891	14	7	3	13	1 675	—	2	2	13	102	21	7	2	1	150
IX. Средне-Волжск. р.	—	91	716	2 154	416	1	—	—	10	3 388	—	39	302	1 577	2 592	43	10	4	25	4 592	—	1	3	25	245	63	7	5	—	349
городск. посел. .	—	20	112	241	60	—	—	—	3	436	—	13	82	334	594	10	4	—	10	1 047	—	—	—	1	48	18	—	1	—	68
сельск. посел. . .	—	71	604	1 913	356	1	—	—	7	2 952	—	26	220	1 243	1 998	33	6	4	15	3 545	—	1	3	24	197	45	7	4	—	281
X. Нижне-Волжск. р.	—	47	266	610	117	—	—	—	4	1 044	—	12	98	421	944	11	2	4	5	1 497	—	—	—	—	69	31	4	—	1	105
городск. посел. .	—	13	72	132	20	—	-	—	—	237	—	8	48	204	373	3	1	—	2	639	—	—	—	—	33	10	1	—	—	44
сельск. посел . .	—	34	194	478	97	-	—	—	4	807	—	4	50	217	571	8	1	4	3	858	—	—	—	—	36	21	3	-	1	61
XI. Крымская АССР. .	1	14	66	116	43	—	—	–	1	241	—	8	59	236	342	3	1	—	2	651	—	—	—	4	41	5	5	—	—	55
городск. посел. .	—	8	47	87	23	-	-	—	1	166	—	5	30	186	279	2	1	—	2	505	—	—	—	4	33	4	3	—	—	44
сельск. посел. . .	1	6	19	29	20	—	—	—	—	75	—	3	29	50	63	1	—	—	—	146	—	—	—	—	8	1	2	—	—	11
XII. Северо-Кавказ. край	2	192	891	2 334	494	1	—	—	15	3 929	—	58	331	1 772	3 629	40	3	5	47	5 885	—	2	3	20	295	65	11	2	4	402
городск. посел. .	2	72	237	562	112	—	—	—	—	985	—	35	179	858	1 321	21	2	4	9	2 429	—	2	3	9	125	24	6	1	3	173
сельск. посел. . .	—	120	654	1 772	382	1	—	—	15	2 944	—	23	152	914	2 308	19	1	1	38	3 456	—	—	—	11	170	41	5	1	1	229
XIII. Дагестанск. АССР.	—	6	14	21	4	—	—	—	—	45	—	8	11	59	45	—	—	—	—	123	—	—	—	—	10	—	—	—	—	10
городск. посел. .		6	14	21	4	—	—	—	—	45	—	8	11	59	45	—	—	—	—	123	—	—	—	—	10	—	—	—	—	10
сельск. посел. . .	—	—	—	—	—	—	—	—	—	—	—	—	—	—	—	—	—	—	—	—	—	—	—	—	—	—	—	—	—	—
Итого по Евр. части РСФСР	**8**	**1 067**	**6 786**	**20 396**	**4 871**	**12**	**1**	**2**	**288**	**33 431**	—	**361**	**2 460**	**14 820**	**31 034**	**493**	**134**	**61**	**908**	**50 271**	—	**7**	**26**	**152**	**2 550**	**681**	**167**	**50**	**92**	**3 725**
городск. посел. .	**3**	**293**	**1 380**	**4 124**	**1 245**	**1**	—	**1**	**108**	**7 155**	—	**171**	**953**	**6 231**	**13 625**	**227**	**58**	**22**	**583**	**21 870**	—	**4**	**13**	**63**	**1 138**	**251**	**62**	**18**	**57**	**1 606**
сельск. посел. . .	**5**	**752**	**5 243**	**15 655**	**3 449**	**10**	**1**	**1**	**129**	**25 245**	—	**183**	**1 423**	**8 037**	**16 244**	**252**	**70**	**38**	**212**	**26 459**	—	**3**	**12**	**84**	**1 288**	**396**	**94**	**29**	**22**	**1 928**
1. Сибирский край . . .	1	259	1 071	1 508	194	—	–	—	23	3 056	—	52	255	1 061	1 552	26	4	–	23	2 973	—	—	3	3	127	27	11	4	4	179
городск. посел. .	—	41	151	222	47	—	—	—	4	465	—	21	92	405	694	10	3	—	8	1 233	—	—	2	3	59	8	5	3	3	83
сельск. посел. . .	1	218	920	1 286	147	—	—	—	19	2 591	—	31	163	656	858	16	1	—	15	1 740	—	—	1	—	68	19	6	1	1	96
2. Бурято-Монг. АССР.	—	12	47	120	10	—	–	—	1	190	—	4	33	108	199	1	—	—	—	345	—	—	—	1	23	2	2	—	—	28
городск. посел. .	—	1	3	9	1	—	—	—	—	14	—	1	7	17	25	—	—	—	—	50	—	—	—	1	8	1	1	—	—	11
сельск. посел. . .	—	11	44	111	9	—	–	—	1	176	—	3	26	91	174	1	—	–	—	295	—	—	-	—	15	1	1	—	—	17
3. Дальне-Вост. край .	—	84	214	280	31	—	–	—	9	618	—	24	133	414	745	11	3	1	32	1 363	—	—	—	8	90	23	4	2	8	135
городск. посел.	—	25	61	99	15	—	—	—	5	205	—	14	70	242	486	7	2	—	29	850	—	—	--	6	64	16	2	2	8	98
сельск. посел. . .	—	59	153	181	16	—	—	—	4	413	—	10	63	172	259	4	1	1	3	513	—	—	-	2	26	7	2	—	—	37
Всего по РСФСР. . . .	**9**	**1 422**	**8 118**	**22 304**	**5 106**	**12**	**1**	**2**	**321**	**37 295**	—	**441**	**2 881**	**16 403**	**33 530**	**531**	**141**	**62**	**963**	**54 952**	—	**7**	**29**	**164**	**2 790**	**733**	**184**	**56**	**104**	**4 067**
городск. посел. .	**3**	**360**	**1 595**	**4 454**	**1 308**	**1**	—	**1**	**117**	**7 839**	--	**207**	**1 122**	**6 895**	**14 830**	**244**	**63**	**22**	**620**	**24 003**	—	**4**	**15**	**73**	**1 269**	**276**	**70**	**23**	**68**	**1 798**
сельск. посел. . .	**6**	**1 040**	**6 360**	**17 233**	**3 621**	**10**	**1**	**1**	**153**	**28 425**	—	**227**	**1 675**	**8 956**	**17 535**	**273**	**72**	**39**	**230**	**29 007**	—	**3**	**13**	**86**	**1 397**	**423**	**103**	**30**	**23**	**2 078**

(Продолжение).

Таблица XIII.

Районы и республики	Возраст мужа от 50—54 л. Возраст жены: Мол. 16 л.	16—17	18—19	20—24	25—44	45—49	50—54	55 л. и стар.	Неизв.	Итого
1	2	3	4	5	6	7	8	9	10	11
I. Северо-Восточн. район.	—	—	—	1	49	17	16	6	1	90
городские посел.	—	—	—	—	8	1	2	-	—	11
сельские посел. .	—	—	—	1	41	16	14	6	1	79
II. Ленингр. обл. и Кар. Авт. Респ.	—	—	1	7	134	21	37	17	22	239
городские посел.	—	—	1	5	101	14	22	13	20	176
сельские посел. .	—	—	—	2	33	7	15	4	2	63
в том числе:										
гор. Ленинград	—	—	1	5	65	11	15	10	20	127
III. Западный район	—	—	—	—	52	27	12	6	1	98
городские посел.	—	—	—	—	17	5	2	1	—	25
сельские посел. .	—	—	—	—	35	22	10	5	1	73
IV. Центр.-Промышл. район	—	—	—	15	342	135	143	34	34	703
городские посел.	—	—	—	12	188	62	52	8	23	345
сельские посел. .	—	—	—	2	104	51	58	18	2	235
в том числе:										
а) Моск.-Пром. подрайон . .	—	—	—	7	179	75	82	21	11	375
городские посел.	—	—	—	4	56	16	7	1	—	84
сельские песел. .	—	—	—	2	73	37	42	12	2	168
б) гор. Москва	—	—	—	7	119	43	43	6	22	240
в) Ряз.-Тульский подрайон . .	—	—	—	1	44	17	18	7	1	88
городские посел.	—	—	—	1	13	3	2	1	1	21
сельские посел. .	—	—	—	—	31	14	16	6	—	67
V. Центр.-Черноз. район .	—	—	—	5	92	54	36	10	1	198
городские посел.	—	—	—	2	10	5	6	1	—	24
сельские посел. ·	—	—	—	3	82	49	30	9	1	174
VI. Вятский район	—	—	—	2	38	14	7	7	—	68
городские посел.	—	—	—	—	7	2	—	—	—	9
сельские посел. .	—	—	—	2	31	12	7	7	—	59
VII. Уральская обл.	—	—	1	4	133	48	32	18	4	240
городские посел.	—	—	1	2	51	16	7	4	1	82
сельские посел. .	—	—	—	2	82	32	25	14	3	158

Районы и республики	Возраст мужа от 55 л. и старше. Возраст жены: Мол. 16 л.	16—17	18—19	20—24	25—44	45—49	50—54	55 л. и стар.	Неизв.	Итого
1	12	13	14	15	16	17	18	19	20	21
I. Северо-Восточн. район.	—	—	—	1	37	15	17	25	—	95
городские посел.	—	—	—	—	4	6	2	—	—	12
сельские посел. .	—	-	—	1	33	9	15	25	—	83
II. Ленингр. обл. и Кар. Авт. Респ.	—	—	1	6	99	47	36	48	19	256
городские посел.	—	—	1	5	64	28	22	28	18	166
сельские посел. .	—	—	—	1	35	19	14	20	1	90
в том числе:										
гор. Ленинград	—	—	1	2	42	15	14	16	18	108
III. Западный район	—	—	—	—	38	23	22	19	—	102
городские посел.	—	—	—	—	13	6	4	3	—	26
сельские посел. .	—	-	—	—	25	17	18	16	—	76
IV. Центр.-Промышл. район	—	—	1	5	190	120	105	177	35	633
городские посел.	—	—	1	3	94	53	38	66	26	281
сельские посел. .	—	—	—	2	68	51	44	85	1	251
в том числе:										
а) Моск.-Пром. подрайон . .	—	—	—	2	107	60	66	100	9	344
городские посел.	—	—	—	1	25	11	16	15	—	68
сельские песел. .	—	—	—	1	54	33	27	59	1	175
б) гор. Москва	—	—	1	2	65	35	18	47	25	193
в) Ряз.-Тульский подрайон . .	—	—	—	1	18	25	21	30	1	96
городские посел.	—	—	—	—	4	7	4	4	1	20
сельские посел. .	—	—	—	1	14	18	17	26	—	76
V. Центр.-Черноз. район .	—	—	1	3	57	35	44	59	10	209
городские посел.	—	—	1	2	15	6	3	5	·	32
сельские посел. ·	—	—	—	1	42	29	41	54	10	177
VI. Вятский район	—	·	—	4	44	16	17	13	5	99
городские посел.	—	—	-	—	8	1	3	1	1	14
сельские посел. .	—	—	—	4	36	15	14	12	4	85
VII. Уральская обл.	—	—	1	7	92	65	67	74	12	318
городские посел.	—	—	—	4	23	23	19	23	9	101
сельские посел. .	—	—	1	3	69	42	48	51	3	217

Районы и республики	Мужья неизвестного возраста. Возраст жены: Мол. 16 л.	16—17	18—19	20—24	25—44	45—49	50—54	55 л. и стар.	Неизв.	Итого
1	22	23	24	25	26	27	28	29	30	31
I. Северо-Восточн. район.	—	—	—	2	16	2	—	—	179	199
городские посел.	—	—	-	—	4	—	—	—	41	45
сельские посел. .	—	—	—	2	12	2	—	—	138	154
II. Ленингр. обл. и Кар. Авт. Респ.	—	2	5	55	254	12	4	5	1 138	1 475
городские посел.	—	2	3	46	239	11	4	5	897	1 207
сельские посел. .	—	—	2	9	15	1	—	—	241	268
в том числе:										
гор. Ленинград	—	2	3	44	226	11	4	5	763	1 058
III. Западный район	—	—	—	4	11	—	—	—	403	418
городские посел.	—	—	—	—	3	—	—	—	91	94
сельские посел. .	—	—	—	4	8	—	—	—	312	324
IV. Центр.-Промышл. район	—	7	16	177	637	40	15	11	6 653	7 556
городские посел.	—	4	8	126	434	25	9	7	2 701	3 314
сельские посел. .	—	2	2	5	45	2	1	1	956	1 014
в том числе:										
а) Моск.-Пром. подрайон . .	—	1	8	57	229	17	7	5	3 758	4 082
городские посел.	—	—	1	8	28	2	1	1	262	303
сельские песел. .	—	—	1	3	43	2	1	1	500	551
б) гор. Москва	—	4	7	118	406	23	8	6	2 247	2 819
в) Ряз.-Тульский подрайон . .	—	2	1	2	2	—	—	—	648	655
городские посел.	—	—	-	-	—	-	—	—	192	192
сельские посел. .	—	2	1	2	2	—	—	-	456	463
V. Центр.-Черноз. район .	—	—	2	6	32	—	—	—	1 187	1 227
городские посел.	—	-	—	1	2	—	-	—	129	132
сельские посел. ·	—	—	2	5	30	—	—	—	1 058	1 095
VI. Вятский район	—	-	1	12	57	3	—	2	275	350
городские посел.	—	-	—	1	2	—	-	—	31	34
сельские посел. .	—	—	1	11	55	3	—	2	244	316
VII. Уральская обл.	—	1	2	16	40	—	1	2	385	447
городские посел.	—	—	—	4	12	—	—	—	74	90
сельские посел. .	—	1	2	12	28	-	1	2	311	357

(Продолжение).

Таблица XIII.

1	2	3	4	5	6	7	8	9	10	11
VIII. Башкирская АССР . .	—	—	1	10	67	18	8	6	4	114
городские посел.	—	—	—	—	10	1	1	—	—	12
сельские посел. .	—	—	1	10	57	17	7	6	4	102
IX. Средне-Волжский район.	—	—	—	10	141	62	38	15	1	267
городские посел.	—	—	—	1	23	12	6	2	1	45
сельские посел. .	—	—	—	9	118	50	32	13	—	222
X. Нижне-Волжский район.	—	—	—	1	41	15	19	7	—	83
городские посел.	—	—	—	1	20	4	4	4	—	33
сельские посел. .	—	—	—	—	21	11	15	3	—	50
XI. Крымская АССР . . .	—	—	—	1	18	7	6	1	—	33
городские посел.	—	—	—	1	11	6	5	1	—	24
сельские посел.	—	—	—	—	7	1	1	—	—	9
XII. Северо-Кавказский край	—	—	—	11	175	67	33	10	1	297
городские посел.	—	—	—	7	75	23	11	5	—	121
сельские посел .	—	—	—	4	100	44	22	5	1	176
XIII. Дагестанская АССР . .	—	—	—	—	4	2	—	—	—	6
городские посел.	—	—	—	—	4	2	—	—	—	6
сельские посел. .	—	—	—	—	—	—	—	—	—	—
Итого по Европ. части РСФСР.	—	—	**3**	**67**	**1 286**	**487**	**387**	**137**	**69**	**2 436**
городские посел.	—	—	**2**	**31**	**525**	**153**	**118**	**39**	**45**	**913**
сельские посел. .	—	—	**1**	**35**	**711**	**312**	**236**	**90**	**15**	**1 400**
1. Сибирский край	—	—	—	1	57	18	24	4	1	105
городские посел.	—	—	—	1	28	9	9	2	—	49
сельские посел. .	—	—	—	—	29	9	15	2	1	56
2. Бурято-Монгольская АССР	—	—	—	2	3	3	2	-	—	10
городские посел.	—	—	—	1	1	—	—	—	—	2
сельские посел. .	—	—	—	1	2	3	2	—	—	8
3. Дальне-Восточный край .	—	—	—	4	32	11	7	2	2	58
городские посел.	—	—	—	3	25	7	4	1	2	42
сельские посел.	—	—	—	1	7	4	3	1	—	16
Всего по РСФСР	—	—	**3**	**74**	**1 378**	**519**	**420**	**143**	**72**	**2 609**
городские посел.	—	—	**2**	**36**	**579**	**169**	**131**	**42**	**47**	**1 006**
сельские посел. .	—	—	**1**	**37**	**749**	**328**	**256**	**93**	**16**	**1 480**

1	12	13	14	15	16	17	18	19	20	21	22	23	24	25	26	27	28	29	30	31
VIII. Башкирская АССР . .	—	—	—	4	80	30	29	62	—	205	—	-	1	8	12	—	—	—	284	305
городские посел.	—	—	—	1	7	4	3	3	—	18	—	—	—	—	—	—	—	—	51	51
сельские посел. .	—	—	—	3	73	26	26	59	—	187	—	—	1	8	12	—	—	—	233	254
IX. Средне-Волжский район.	—	—	—	8	179	92	70	131	7	487	—	—	2	10	14	—	1	2	1 136	1 165
городские посел.	—	—	—	1	21	16	5	14	1	58	—	—	—	3	1	—	—	—	187	191
сельские посел. .	—	—	—	7	158	76	65	117	6	429	—	—	2	7	13	—	1	2	949	974
X. Нижне-Волжский район.	—	—	—	1	26	23	24	38	1	113	—	-	1	—	3	—	—	—	334	338
городские посел.	—	—	—	—	10	6	7	6	1	30	—	—	—	—	2	—	—	—	118	120
сельские посел. .	—	—	—	1	16	17	17	32	—	83	—	—	1	—	1	—	—	—	216	218
XI. Крымская АССР . . .	—	—	—	1	16	11	8	5	—	41	—	—	—	1	3	—	—	—	101	105
городские посел.	—	—	—	—	13	5	5	4	—	27	—	—	—	1	3	—	—	—	95	99
сельские посел.	—	—	—	1	3	6	3	1	—	14	—	—	—	—	—	—	—	—	6	6
XII. Северо-Кавказский край	—	—	—	3	131	72	84	100	1	391	—	—	1	8	56	2	1	1	938	1 007
городские посел.	—	—	—	1	36	31	22	24	—	114	—	—	—	4	10	—	—	—	390	404
сельские посел .	—	—	—	2	95	41	62	76	1	277	—	—	1	4	46	2	1	1	548	603
XIII. Дагестанская АССР . .	—	—	1	—	6	1	—	2	—	10	—	—	—	1	—	—	—	—	12	13
городские посел.	—	—	1	—	6	1	—	2	—	10	—	—	—	1	—	—	—	—	12	13
сельские посел. .	—	—	—	—	—	—	—	—	—	—	—	—	—	—	—	—	—	—	—	—
Итого по Европ. части РСФСР.	—	—	**5**	**43**	**995**	**550**	**523**	**753**	**90**	**2 959**	—	**10**	**31**	**300**	**1 135**	**59**	**22**	**23**	**13 025**	**14 605**
городские посел.	—	—	**4**	**17**	**314**	**186**	**133**	**179**	**56**	**889**	—	**6**	**11**	**187**	**712**	**36**	**13**	**12**	**4 817**	**5 794**
сельские посел. .	—	—	**1**	**26**	**653**	**348**	**367**	**548**	**26**	**1 969**	—	**3**	**14**	**67**	**265**	**10**	**4**	**8**	**5 212**	**5 583**
1. Сибирский край	—	—	—	—	45	25	19	26	—	115	-	3	5	11	19	—	1	—	368	407
городские посел.	—	—	—	—	16	10	7	9	—	42	—	—	1	1	10	—	1	—	132	145
сельские посел. .	—	—	—	-	29	15	12	17	—	73	—	3	4	10	9	—	—	—	236	262
2. Бурято-Монгольская АССР	—	—	—	—	1	1	1	3	—	6	-	—	—	—	1	—	—	—	24	25
городские посел.	—	—	—	—	—	—	—	1	—	1	—	—	—	—	—	—	—	—	5	5
сельские посел. .	—	—	—	—	1	1	1	2	—	5	—	—	—	—	1	—	—	—	19	20
3. Дальне-Восточный край .	—	—	—	—	20	9	6	7	3	45	—	2	6	21	49	5	3	2	425	513
городские посел.	—	—	—	-	12	6	5	6	3	32	—	1	1	16	37	5	3	2	273	338
сельские посел.	—	—	—	—	8	3	1	1	—	13	—	1	5	5	12	—	—	—	152	175
Всего по РСФСР	—	—	**5**	**43**	**1 061**	**585**	**549**	**789**	**93**	**3 125**	—	**15**	**42**	**332**	**1 204**	**64**	**26**	**25**	**13 842**	**15 550**
городские посел.	—	—	**4**	**17**	**342**	**202**	**145**	**195**	**59**	**964**	—	**7**	**13**	**204**	**759**	**41**	**17**	**14**	**5 227**	**6 282**
сельские посел. .	—	—	**1**	**26**	**691**	**367**	**381**	**568**	**26**	**2 060**	—	**7**	**23**	**82**	**287**	**10**	**4**	**8**	**5 619**	**6 040**

(Продолжение).

Таблица XIII.

Районы и республики	Мужья всех возрастов									
	Возраст жены.									
	Мол. 16 л.	16—17	18—19	20—24	25—44	45—49	50—54	55 л. и стар.	Неизв.	Итого
1	2	3	4	5	6	7	8	9	10	11
I. Северо-Восточн. район.	—	46	393	1 410	1 616	89	48	35	210	3 847
городские посел.	—	8	36	176	309	15	7	1	45	597
сельские посел.	—	38	357	1 234	1 307	74	41	34	165	3 250
II. Ленингр. обл. и Кар. Авт. Респ.	—	120	752	3 203	5 206	214	126	96	1 406	11 123
городские посел.	—	59	357	1 822	3 691	141	78	57	1 142	7 347
сельские посел.	—	61	395	1 381	1 515	73	48	39	264	3 776
в том числе:										
гор. Ленинград	—	40	247	1 272	2 800	94	55	36	992	5 536
III. Западный район	—	136	800	2 267	1 889	102	51	32	428	5 705
городские посел.	—	13	71	320	542	26	11	6	95	1 084
сельские посел.	—	123	729	1 947	1 347	76	40	26	333	4 621
IV. Центр.-Промышл. район.	1	365	2 269	9 604	13 269	676	367	256	7 427	34 234
городские посел.	1	114	620	3 876	7 538	347	149	97	3 221	15 963
сельские посел.	—	220	1 350	4 457	4 022	229	140	118	1 011	11 547
в том числе:										
а) Моск.-Пром. подрайон.	1	217	1 466	5 583	6 407	360	217	146	4 020	18 417
городские посел.	1	39	203	1 042	1 664	91	41	21	278	3 380
сельские посел.	—	147	964	3 270	3 034	169	98	84	547	8 313
б) гор. Москва	—	66	391	2 663	5 603	237	101	71	2 747	11 879
в) Ряз.-Тульск. подрайон	—	82	412	1 358	1 259	79	49	39	660	3 938
городские посел.	—	9	26	171	271	19	7	5	196	704
сельские посел.	—	73	386	1 187	988	60	42	34	464	3 234
V. Центр.-Черноз. район	3	254	1 641	4 699	3 512	198	99	75	1 246	11 727
городские посел.	—	16	85	425	601	27	14	8	132	1 308
сельские посел.	3	238	1 556	4 274	2 911	171	85	67	1 114	10 419
VI. Вятский район	1	96	410	1 367	1 599	73	34	27	312	3 919
городские посел.	—	24	51	148	240	7	3	1	40	514
сельские посел.	1	72	359	1 219	1 359	66	31	26	272	3 405
VII. Уральская обл.	2	398	1 819	4 185	3 448	225	130	100	508	10 815
городские посел.	—	97	427	1 189	1 188	83	34	30	109	3 157
сельские посел.	2	301	1 392	2 996	2 260	142	96	70	399	7 658
VIII. Башкирская АССР	—	68	614	1 597	1 445	89	52	73	315	4 253
городские посел.	—	9	34	128	168	10	5	3	53	410
сельские посел.	—	59	580	1 469	1 277	79	47	70	262	3 843

(Окончание). *Таблица XIII.*

1	2	3	4	5	6	7	8	9	10	11
IX. Средне-Волжский район.	1	210	1 318	3 986	3 601	261	126	157	1 181	10 841
городские посел.	1	40	215	595	748	56	15	17	202	1 889
сельские посел.	—	170	1 103	3 391	2 853	205	111	140	979	8 952
X. Нижне-Волжский район.	—	96	471	1 074	1 204	80	49	49	346	3 369
городские посел.	—	22	130	341	458	23	13	10	121	1 118
сельские посел.	—	74	341	733	746	57	36	39	225	2 251
XI. Крымская АССР	1	23	133	365	465	26	20	6	104	1 143
городские посел.	—	13	79	280	362	17	14	5	98	868
сельские посел.	1	10	54	85	103	9	6	1	6	275
XII. Северо-Кавказский край	2	396	1 652	4 421	4 796	247	132	118	1 008	12 772
городские посел.	2	128	465	1 473	1 682	99	41	34	403	4 327
сельские посел.	—	268	11 87	2 948	3 114	148	91	84	605	8 445
XIII. Дагестанская АССР	—	16	29	81	69	3	—	2	12	212
городск. посел.	—	16	29	81	69	3	—	2	12	212
сельск. поселения	—	—	—	—	—	—	—	—	—	—
Итого по Европ. части РСФСР.	11	2 224	12 301	38 259	42 119	2 283	1 234	1 026	14 503	113 960
городские посел.	4	559	2 599	10 854	17 596	854	384	971	[illegible]	[illegible]

1	2	3	4	5	6	7	8	9	10	11
1. Сибирский край	4	614	2 028	2 775	2 008	96	59	34	423	8 041
городские посел.	—	75	281	649	855	37	25	14	147	2 083
сельские посел.	4	539	1 747	2 126	1 153	59	34	20	276	5 958
2. Бурято-Монгольск. АССР	—	22	92	243	237	7	5	3	25	634
городские посел.	—	3	10	28	35	1	1	1	5	84
сельские посел.	—	19	82	215	202	6	4	2	20	550
3. Дальне-Восточный край	—	142	416	756	970	59	23	14	480	2 860
городские посел.	—	42	141	367	639	41	16	11	320	1 577
сельские посел.	—	100	275	389	331	18	7	3	160	1 283
Всего по РСФСР	15	3 002	14 837	42 033	45 334	2 445	1 321	1 077	15 431	125 495
городские посел.	4	679	3 031	11 898	19 125	933	426	297	6 145	42 538
сельские посел.	11	2 292	11 507	28 864	24 500	1 412	817	739	6 091	76 233

1. По Северо-Двинской губ. поселки гор. типа вошли в сельские поселения.
2. По Брянской губ. поселки гор. типа вошли в сельские поселения.
3. По Калужской и Костромской губ. поселки гор. типа вошли в сельские поселения.
   По Владимирской губ. население дано не в границах переписи.
   По Московской губ. не разнесено на городское и сельское население.
   По Ив.-Вознесенской губ. нет сведений.
4. По Калужской, Московской губ. и гор. Москве нет сведений в каком по счету браке состоят разводящиеся.
5. По Орловской губ. пригорода городов вошли в сельские поселения.
6. По Марийской авт. обл. нет сведений.
7. По Самарской губ. поселки гор. типа вошли в сельские поселения.
   По Пензенской губ. нет сведений.
8. По Сталинградской и Астраханской губ. поселки гор. типа вошли в сельские поселения.
   По Саратовской губ. нет сведений.
9. По Северному Кавказу материал неполный, нет сведений по Ингушской, Чеченской и Кабардино-Балкарской обл.
10. По Сибирскому Краю материал не полный, нет сведений по Хакасскому округу.

Родившиеся и умершие по месяцам за 1926 год

Таблица XIV.

Месяца / Районы	Январь				Февраль				Март				Апрель			
	Родивш.		Умерш.		Родивш.		Умерш.		Родивш.		Умерш.		Родивш.		Умерш.	
	м. п.	ж. п.	м. п.	ж. п.	м. п.	ж. п.	м. п.	ж. п.	м. п.	ж. п.	м. п.	ж. п.	м. п.	ж. п.	м. п.	ж. п.
1	2	3	4	5	6	7	8	9	10	11	12	13	14	15	16	17
I. Северо-Восточн. район	4 965	4 657	2 400	2 265	4 400	4 064	2 203	2 034	4 733	4 462	2 595	2 285	4 079	3 814	3 062	2 661
городские посел.	434	365	223	191	335	355	231	137	400	388	278	210	329	347	320	194
сельские посел.	4 531	4 292	2 177	2 074	4 065	3 709	1 972	1 897	4 333	4 074	2 317	2 075	3 750	3 467	2 742	2 467
II. Ленинградская область [1]) и Авт. Карельская Республ.	11 713	10 940	5 641	5 034	10 598	9 957	5 319	4 654	11 938	11 234	6 537	5 507	9 883	9 473	6 731	5 711
городские посел.	2 962	2 818	1 375	1 305	2 563	2 505	1 399	1 151	2 857	2 735	1 931	1 634	2 552	2 565	1 861	1 557
сельские посел.	8 751	8 122	4 266	3 729	8 035	7 452	3 920	3 503	9 081	8 499	4 606	3 873	7 331	6 908	4 870	4 154
в т. ч. гор. Ленинград	1 927	1 848	918	827	1 767	1 606	878	707	1 855	1 807	1 305	1 094	1 659	1 664	1 177	1 006
III. Западный район	10 615	9 451	4 040	3 677	9 191	8 651	3 879	3 383	9 770	9 142	4 538	3 905	7 922	7 407	4 550	4 063
городские посел.	821	736	342	312	751	641	363	263	761	675	436	370	702	661	448	367
сельские посел.	9 794	8 715	3 698	3 365	8 440	8 010	3 516	3 120	9 009	8 467	4 102	3 535	7 220	6 746	4 102	3 696
IV. Центрально-Промышл. район.	39 188	35 539	14 922	13 739	33 731	31 372	14 430	12 930	36 215	34 367	19 282	16 859	31 222	29 731	18 691	16 411
городские посел.	7 862	7 396	3 003	2 707	6 776	6 422	2 962	2 689	7 372	7 026	4 194	3 671	6 791	6 371	3 979	3 354
сельские посел.	31 326	28 143	11 919	11 032	26 955	24 950	11 468	10 241	28 843	27 341	15 088	13 188	24 431	23 360	14 712	13 057
В том числе:																
а) Московско-Пром. подр.	27 902	25 112	10 316	9 606	24 205	22 431	10 140	9 001	26 359	24 940	13 542	11 812	22 289	21 177	13 322	11 752
городские посел.	4 482	4 145	1 668	1 526	3 796	3 575	1 638	1 471	4 211	3 999	2 305	2 028	3 885	3 613	2 292	1 966
сельские посел.	23 420	20 967	8 648	8 080	20 409	18 856	8 502	7 530	22 148	20 941	11 237	9 784	18 404	17 564	11 030	9 786
б) гор. Москва	2 779	2 709	1 067	926	2 193	2 378	1 077	950	2 602	2 510	1 525	1 331	2 432	2 311	1 365	1 085
в) Рязано-Тульск. подр.	8 507	7 718	3 539	3 207	7 033	6 563	3 213	2 979	7 254	6 917	4 215	3 716	6 501	6 243	4 004	3 574
городские посел.	601	542	268	255	487	469	247	268	559	517	364	312	474	447	322	303
сельские посел.	7 906	7 176	3 271	2 952	6 546	6 094	2 966	2 711	6 695	6 400	3 851	3 404	6 027	5 796	3 682	3 271
V. Центрально-Черноземн. р.	19 443	17 719	10 089	9 702	16 839	15 775	10 275	9 464	17 821	16 930	13 151	11 959	17 347	16 457	12 624	11 615
городские посел.	1 132	1 102	589	586	1 064	932	568	487	1 219	1 173	788	728	1 127	1 078	711	728
сельские посел.	18 311	16 617	9 500	9 116	15 775	14 84[illegible]	9 707	8 977	16 602	15 757	12 363	11 231	16 220	15 379	11 913	10 887
VI. Вятский район	9 380	8 922	4 439	4 178	8 291	7 88[illegible]	4 252	3 990	8 280	7 927	5 425	5 096	5 931	5 629	5 937	5 584
городские посел.	561	503	210	187	424	39[illegible]	216	183	451	425	301	283	395	389	295	253
сельские посел.	8 819	8 419	4 229	3 991	7 867	7 48[illegible]	4 036	3 807	7 829	7 502	5 124	4 813	5 536	5 240	5 642	5 331
VII. Уральская обл.	17 219	15 839	7 002	6 288	15 601	14 77[illegible]	7 008	6 671	16 352	15 452	9 866	8 643	14 817	14 032	9 791	8 549
городские посел.	3 216	2 976	1 430	1 270	2 963	2 86[illegible]	1 492	1 353	3 241	3 127	2 427	1 990	2 851	2 716	2 032	1 768
сельские посел.	14 003	12 863	5 572	5 018	12 638	11 90[illegible]	5 516	5 318	13 111	12 325	7 439	6 653	11 966	11 316	7 759	6 781
VIII. Башкирск. АССР [2])	6 522	5 989	2 106	1 875	5 751	5 368	1 974	1 841	6 521	6 100	2 552	2 348	5 286	5 117	2 565	2 365
городские посел.	567	526	223	165	474	436	212	173	549	451	268	242	392	399	250	178
сельские посел.	5 955	5 463	1 883	1 710	5 277	4 93[illegible]	1 762	1 668	5 972	5 649	2 284	2 106	4 894	4 718	2 315	2 187

(Продолжение).

Таблица XIV.

1	2	3	4	5	6	7	8	9	10	11	12	13	14	15	16	17
IX. Средне-Волжский район [3] .	23 318	21 601	9 622	8 933	21 168	19 976	9 345	8 938	20 583	19 360	11 263	10 044	16 680	15 956	11 459	10 871
городские посел. . .	2 105	1 980	898	775	1 963	1 731	933	793	2 043	1 930	1 255	1 046	1 811	1 697	1 263	1 041
сельские посел. . .	21 213	19 621	8 724	8 158	19 205	18 245	8 412	8 145	18 540	17 430	10 008	8 998	14 869	14 259	10 196	9 830
X. Нижне-Волжский район [4] .	9 584	8 571	4 495	4 112	9 333	8 690	4 268	4 085	9 943	9 571	5 335	4 989	9 209	8 720	5 565	4 829
городские посел. . .	1 482	1 363	696	605	1 425	1 393	692	601	1 600	1 512	936	850	1 364	1 367	1 001	804
сельские посел. . .	8 102	7 208	3 799	3 507	7 908	7 297	3 576	3 484	8 343	8 059	4 399	4 139	7 845	7 353	4 564	4 025
XI. Крымская АССР [5]	1 133	992	402	351	1 054	998	337	302	1 113	1 032	463	400	1 046	1 022	472	366
городские посел. . .	438	385	211	168	365	378	187	134	433	375	252	224	345	351	248	176
сельские посел. . .	695	607	191	183	689	620	150	168	680	657	211	176	701	671	224	190
XII. Северо-Кавказский край [6] .	15 768	13 948	5 769	5 184	15 065	14 182	6 019	5 235	15 783	15 352	7 639	6 738	14 003	13 198	6 815	6 043
городские посел. . .	2 404	2 209	943	811	2 190	2 006	943	753	2 227	2 279	1 231	1 008	2 152	2 068	1 097	896
сельские посел. . .	13 364	11 739	4 826	4 373	12 875	12 176	5 076	4 482	13 556	13 073	6 408	5 730	11 851	11 130	5 718	5 147
Итого по Европейской части РСФСР [7]	**168 848**	**154 168**	**70 927**	**65 338**	**151 022**	**141 688**	**69 309**	**63 527**	**159 052**	**150 929**	**88 646**	**78 773**	**137 425**	**130 556**	**88 262**	**79 068**
городские посел. . .	**23 984**	**22 359**	**10 143**	**9 082**	**21 293**	**20 060**	**10 198**	**8 717**	**23 153**	**22 096**	**14 297**	**12 256**	**20 811**	**20 009**	**13 505**	**11 316**
сельские посел. . .	**144 864**	**131 809**	**60 784**	**56 256**	**129 729**	**121 628**	**59 111**	**54 810**	**135 899**	**128 833**	**74 349**	**66 517**	**116 614**	**110 547**	**74 757**	**67 752**

Месяца / Районы	Май				Июнь				Июль			
	Родивш.		Умерш.		Родивш.		Умерш.		Родивш.		Умерш.	
	м. п.	ж. п.	м. п.	ж. п.	м. п.	ж. п.	м. п.	ж. п.	м. п.	ж. п.	м. п.	ж. п.
1	2	3	4	5	6	7	8	9	10	11	12	13
I. Северо-Восточн. район . .	3 851	3 389	2 813	2 282	4 580	4 252	2 373	1 943	5 786	5 684	2 830	2 416
городские посел. . .	346	328	264	204	353	330	264	187	393	373	209	159
сельские посел. . .	3 505	3 061	2 549	2 078	4 227	3 922	2 109	1 756	5 393	5 311	2 621	2 257
II. Ленинградская область [1] и Авт. Карельская Республ.	9 070	8 662	6 039	5 101	10 035	9 278	4 995	4 123	11 222	10 343	5 698	4 639
городские посел. . .	2 537	2 486	1 766	1 421	2 742	2 423	1 527	1 207	2 662	2 549	1 655	1 302
сельские посел. . .	6 533	6 176	4 273	3 680	7 293	6 855	3 468	2 916	8 560	7 794	4 043	3 337
в т. ч. г. Ленинград	1 663	1 651	1 079	882	1 825	1 600	951	802	1 763	1 667	1 119	869
III. Западный район.	7 162	6 725	3 736	3 243	7 253	6 791	3 558	2 975	8 303	7 963	4 983	4 443
городские посел. . .	649	684	370	297	598	618	366	294	664	639	402	345
сельские посел. . .	6 513	6 041	3 366	2 946	6 655	6 173	3 192	2 681	7 639	7 324	4 581	4 098
IV. Центрально-Промыш. район	28 226	26 550	16 450	14 077	29 244	27 452	14 967	12 980	35 715	32 794	20 128	17 201
городские посел. . .	6 472	6 008	3 877	3 124	6 285	6 050	3 581	2 996	6 858	6 354	4 146	3 473
сельские посел. . .	21 754	20 542	12 573	10 953	22 959	21 402	11 386	9 984	28 857	26 440	15 982	13 728

(Продолжение).

Таблица XIV.

1	2	3	4	5	6	7	8	9	10	11	12	13
В том числе:												
а) Московско-Пром. подр. .	19 847	18 787	11 620	10 103	21 178	19 773	10 437	8 909	25 309	23 000	13 642	11 702
городские посел. . .	3 610	3 417	2 219	1 830	3 615	3 493	2 013	1 635	3 903	3 569	2 333	1 994
сельские посел. . .	16 237	15 370	9 401	8 273	17 563	16 280	8 424	7 274	21 406	19 431	11 309	9 708
б) гор. Москва	2 382	2 153	1 322	1 010	2 264	2 154	1 297	1 125	2 411	2 293	1 447	1 159
в) Рязано-Тульск. подр. . .	5 997	5 610	3 508	2 964	5 802	5 525	3 233	2 946	7 995	7 501	5 039	4 340
городские посел. . .	480	438	336	284	406	403	271	236	544	492	366	320
сельские посел. . .	5 517	5 172	3 172	2 680	5 396	5 122	2 962	2 710	7 451	7 009	4 673	4 020
V. Центрально-Черноземн. р. .	17 763	16 667	9 686	8 812	18 705	17 175	9 139	8 644	21 949	20 524	13 359	11 980
городские посел. . .	1 084	1 074	739	663	1 093	942	669	618	1 220	1 128	930	768
сельские посел. . .	16 679	15 593	8 947	8 149	17 612	16 233	8 470	8 026	20 729	19 396	12 429	11 212
VI. Вятский район	5 562	5 328	5 161	4 726	7 409	7 076	3 922	3 466	9 038	8 474	4 481	4 016
городские посел. . .	347	347	302	219	354	357	255	214	438	383	234	209
сельские посел. . .	5 215	4 981	4 859	4 507	7 055	6 719	3 667	3 252	8 600	8 091	4 247	3 807
VII. Уральская обл.	12 785	11 925	8 150	7 296	15 195	14 275	6 806	6 039	17 684	16 572	7 791	6 666
городские посел. . .	2 598	2 554	1 915	1 665	2 779	2 720	1 559	1 321	2 963	2 713	1 510	1 333
сельские посел. . .	10 187	9 371	6 235	5 631	12 416	11 555	5 247	4 718	14 721	13 859	6 281	5 333
VIII. Башкирская АССР [2]) . . .	4 372	4 115	2 232	1 973	4 758	4 315	1 646	1 577	5 286	4 840	1 788	1 747
городские посел. . .	414	369	249	189	384	342	250	205	429	390	277	201
сельские посел. . .	3 958	3 746	1 983	1 784	4 374	3 973	1 396	1 372	4 857	4 450	1 511	1 546
IX. Средне-Волжский район [3]) .	15 149	14 069	9 904	9 217	16 066	15 122	8 697	8 151	18 969	17 687	10 637	9 516
городские посел. . .	1 533	1 487	1 066	643	1 502	1 506	1 238	1 065	1 756	1 629	1 468	1 302
сельские посел. . .	13 616	12 582	8 838	8 274	14 564	13 616	7 459	7 086	17 213	16 058	9 169	8 214
X. Нижне-Волжский район [4]) .	8 334	8 066	4 377	3 955	8 677	8 109	4 631	4 215	9 886	9 142	6 128	5 484
городские посел. . .	1 283	1 246	888	674	1 295	1 235	1 062	914	1 406	1 361	1 314	1 078
сельские посел. . .	7 051	6 820	3 489	3 281	7 382	6 874	3 569	3 301	8 480	7 781	4 814	4 406
XI. Крымская АССР [5])	1 009	992	384	347	859	830	330	290	1 131	1 003	452	375
городские посел. . .	355	371	225	185	348	343	207	170	454	407	292	223
сельские посел. . .	654	621	159	162	511	487	123	120	677	596	160	152
XII. Северо-Кавказский край [6]) .	12 414	11 816	5 794	5 095	11 704	11 021	4 957	4 555	13 206	12 264	6 201	5 575
городские посел. . .	2 048	1 911	1 165	920	1 881	1 791	1 140	1 035	2 259	2 101	1 478	1 217
сельские посел. . .	10 366	9 905	4 629	4 175	9 823	9 230	3 817	3 520	10 947	10 163	4 723	4 358
Итого по Европейской части РСФСР [7])	**125 697**	**118 304**	**74 726**	**66 124**	**134 485**	**125 696**	**66 021**	**58 958**	**158 175**	**147 290**	**84 476**	**74 058**
городские посел. . .	**19 666**	**18 865**	**12 826**	**10 504**	**19 614**	**18 657**	**12 118**	**10 226**	**21 502**	**20 027**	**13 915**	**11 610**
сельские посел. . .	**106 031**	**99 439**	**61 900**	**55 620**	**114 871**	**107 039**	**53 903**	**48 732**	**136 673**	**127 263**	**70 561**	**62 448**

(Продолжение).

Таблица XIV.

Месяца / Районы	Август				Сентябрь				Октябрь			
	Родивш.		Умерш.		Родивш.		Умерш.		Родивш.		Умерш.	
	м. п.	ж. п.	м. п.	ж. п.	м. п.	ж. п.	м. п.	ж. п.	м. п.	ж. п.	м. п.	ж. п.
1	2	3	4	5	6	7	8	9	10	11	12	13
I. Северо-Восточн. район	5 819	5 575	2 985	2 548	4 890	4 615	2 267	1 990	4 777	4 585	2 435	1 882
городские посел.	393	357	250	206	380	318	206	173	364	358	206	173
сельские посел.	5 426	5 218	2 735	2 342	4 510	4 297	2 061	1 817	4 413	4 227	2 229	1 709
II. Ленинградская область [1]) и Авт. Карельская Республ.	10 991	10 209	5 888	4 722	9 836	9 405	4 719	3 871	10 613	10 002	4 712	3 760
городские посел.	2 796	2 581	1 583	1 248	2 728	2 616	1 321	1 070	2 909	2 745	1 383	1 065
сельские посел.	8 195	7 628	4 305	3 474	7 108	6 789	3 398	2 801	7 704	7 257	3 329	2 695
в т. ч г. Ленинград	4 865	1 700	990	809	1 831	1 799	866	693	1 959	1 886	892	727
III. Западный район	7 865	7 495	4 659	4 078	7 463	7 072	3 220	2 774	8 497	78 69	3 069	2 697
городские посел.	688	670	364	306	655	602	304	252	699	620	354	298
сельские посел.	7 177	6 825	4 295	3 772	6 808	6 470	2 916	2 522	7 798	7 249	2 715	2 399
IV. Центрально-Промышл. район	35 496	33 670	19 787	17261	34 427	32 651	14 082	12 103	36 018	34 034	13 526	11 522
городские посел.	6 898	6 417	3 487	2 811	6 956	6 461	3 010	2 236	7 153	6 863	3 100	2 337
сельские посел.	28 598	27 253	16 300	14 450	27 471	26 190	11 072	9 867	28 865	27 171	10 426	9 185
В том числе:												
а) Московско-Пром. подр.	25 801	24 431	13 936	12 147	24 744	23 422	9 965	8 596	25 889	24 391	9 483	8 233
городские посел.	3 956	3 692	1 978	1 647	3 993	3 641	1 694	1 262	4 062	3 886	1 716	1 347
сельские посел.	21 845	20 739	11 958	10 500	20 751	19 781	8 271	7 334	21 827	20 505	7 767	6 886
б) гор. Москва	2 413	2 270	1 196	908	2 491	2 393	1 088	784	2 630	2 481	1 127	808
в) Рязано-Тульск. подр.	7 282	6 969	4 655	4 206	7 192	6 836	3 029	2 723	7 499	7 162	2 916	2 481
городские посел.	529	455	313	256	472	427	228	190	461	496	257	182
сельские посел.	6 753	6 514	4 342	3 950	6 720	6 409	2 801	2 533	7 038	6 666	2 659	2 299
V. Центрально-Черноземн. р.	23 306	21 719	11 805	10 892	22 265	20 914	8 102	7 690	23 867	22 525	7 903	7 419
городские посел.	1 266	1 137	747	645	1 230	1 218	574	515	1 279	1 166	589	540
сельские посел.	22 040	20 582	11 058	10 247	21 035	19 696	7 528	7 175	22 588	21 359	7 314	6 879
VI. Вятский район	8 499	8 302	5 553	4 928	7 591	7 079	4 146	3 663	7 888	7 401	3 394	3 050
городские посел.	444	400	239	203	396	378	220	159	455	456	204	146
сельские посел.	8 055	7 902	5 314	4 725	7 195	6 701	3 926	3 504	7 433	6 945	3 190	2 904
VII. Уральская обл.	17 728	16 752	10 476	8 928	16 209	15 166	8 825	7 903	16 485	15 250	8 110	7 011
городские посел.	2 975	2 895	1 543	1 308	3 094	2 892	1 346	1 192	3 151	3 020	1 356	1 209
сельские посел.	14 753	13 857	8 933	7 620	13 115	12 274	7 479	6 711	13 334	12 230	6 754	5 802
VIII. Башкирская АССР [2])	5 282	5 098	1 706	1 613	4 754	4 405	1 564	1 305	4 962	4 693	1 632	1 467
городские посел.	432	372	201	174	416	410	215	141	444	436	193	144
сельские посел.	4 850	4 726	1 505	1 439	4 338	3 995	1 349	1 164	4 518	4 257	1 439	1 323
IX. Средне-Волжский район [3])	20 018	18 685	10 150	9 449	17 946	17 077	7 738	6 993	19 337	18 195	7 653	7 049
городские посел.	1 813	1 738	1 126	1 000	1 753	1 680	828	751	1 868	1 825	881	852
сельские посел.	18 205	16 947	9 024	8 449	16 193	15 397	6 910	6 242	17 469	16 370	6 772	6 197

(Продолжение).

Таблица XIV.

1	2	3	4	5	6	7	8	9	10	11	12	13
X. Нижне-Волжский район [4] .	10 860	10 019	4 918	4 529	10 787	9 743	3 632	3 229	11 034	10 424	3 530	3 251
городские посел. . .	1 466	1 340	946	844	1 590	1 367	722	610	1 503	1 479	682	549
сельские посел. . .	9 394	8 679	3 972	3 685	9 197	8 376	2 910	2 619	9 531	8 945	2 848	2 702
XI. Крымская АССР [5]	1 210	1 140	444	389	1 148	1 108	423	368	1 211	1 179	401	323
городские посел. . .	429	399	225	200	379	370	221	174	382	379	213	147
сельские посел. . .	781	741	219	189	769	738	202	194	829	800	188	176
XII. Северо-Кавказский край [6] .	15 213	14 241	6 600	6 075	14 425	13 553	6 130	5 429	15 943	14 754	5 553	4 997
городские посел. . .	2 361	2 127	1 351	1 191	2 203	2 107	1 210	1 013	2 328	2 204	1 059	901
сельские посел. . .	12 852	12 114	5 249	4 884	12 222	11 446	4 920	4 416	13 615	12 550	4 494	4 096
Итого по Европейской части РСФСР [7]	**162 287**	**152 905**	**84 971**	**75 412**	**151 741**	**142 788**	**64 848**	**57 318**	**160 632**	**150 911**	**61 918**	**54 428**
городские посел. . .	**21 961**	**20 433**	**12 062**	**10 136**	**21 780**	**20 419**	**10 177**	**8 286**	**22 535**	**21 551**	**10 220**	**8 361**
сельские посел. . .	**140 326**	**132 472**	**72 909**	**65 276**	**129 961**	**122 369**	**54 671**	**49 032**	**138 097**	**129 360**	**51 698**	**46 067**

Месяца / Районы	Ноябрь				Декабрь				Итого за год.			
	Родивш.		Умерш.		Родивш.		Умерш.		Родивш.		Умерш.	
	м. п.	ж. п.	м. п.	ж. п.	м. п.	ж. п.	м. п.	ж. п.	м. п.	ж. п.	м. п.	ж. п.
1	2	3	4	5	6	7	8	9	10	11	12	13
I. Северо-Восточн. район . .	4 840	4 398	2 241	1 742	4 902	4 717	2 419	2 101	57 622	54 212	30 623	26 149
городские посел. .	385	341	232	160	390	378	244	180	4 502	4 238	2 927	2 174
сельские посел. . .	4 455	4 057	2 009	1 582	4 512	4 339	2 175	1 921	53 120	49 974	27 696	23 975
II. Ленинградская область [1] и Авт. Карельская Республ. .	10 667	10 115	4 509	3 734	10 282	10 147	5 312	4 557	126 848	119 765	66 100	55 413
городские посел. . .	2 648	2 490	1 320	1 100	2 850	2 761	1 523	1 296	32 806	31 274	18 644	15 356
сельские посел. . .	8 019	7 625	3 189	2 634	7 432	7 386	3 789	3 261	94 042	88 491	47 456	40 057
в т. ч. г. Ленинград	1 800	1 670	880	739	1 922	1 874	1 033	887	21 836	20 772	12 088	10 042
III. Западный район.	8 305	7 758	3 213	2 635	6 845	6 951	3 803	3 279	99 191	93 275	47 248	41 152
городские посел. . .	662	630	324	284	636	632	370	334	8 286	7 808	4 443	3 722
сельские посел. . .	7 643	7 128	2 889	2 351	6 209	6 319	3 433	2 945	90 905	85 467	42 805	37 430
IV. Центрально-Промышл. район	36 611	34 587	13 356	11 222	32 416	31 172	14 636	12 678	408 509	383 919	194 257	168 983
городские посел. . .	6 900	6 645	2 960	2 367	6 934	6 580	3 390	2 722	83 257	78 593	41 689	34 487
сельские посел. .	29 711	27 942	10 396	8 855	25 482	24 592	11 246	9 956	325 252	305 326	152 568	134 496
В том числе:												
а) Московско-Пром. подр. .	26 797	25 348	9 187	7 857	24 670	23 593	10 514	9 110	294 990	276 405	136 104	118 828
городские посел. . .	4 034	3 865	1 593	1 338	3 951	3 778	1 898	1 486	47 498	44 673	23 347	19 530
сельские посел. . .	22 763	21 483	7 594	6 519	20 719	19 815	8 616	7 624	247 492	231 732	112 757	99 298

Таблица XIV.

(Продолжение).

1	2	3	4	5	6	7	8	9	10	11	12	13
б) гор. Москва	2 442	2 375	1 097	828	2 594	2 432	1 246	1 046	29 933	28 459	14 854	11 960
в) Рязано-Тульск. подр. . .	7 372	6 864	3 072	2 537	5 152	5 147	2 876	2 522	83 586	79 055	43 299	38 195
городские посел. . .	424	405	270	201	389	370	246	190	5 826	5 461	3 488	2 997
сельские посел. . .	6 948	6 459	2 802	2 336	4 763	4 777	2 630	2 332	77 760	73 594	39 811	35 198
V. Центрально-Черноземн. р. .	23 259	26 992	8 154	7 575	20 706	20 407	10 343	9 610	243 270	228 804	124 630	115 362
городские посел. .	1 199	1 084	564	501	1 151	1 077	634	577	14 064	13 111	8 102	7 356
сельские посел. . .	22 060	20 908	7 590	7 074	19 555	19 330	9 709	9 033	229 206	215 693	116 528	108 006
VI. Вятский район	8 114	7 556	3 079	2 749	7 790	7 645	3 463	3 229	93 773	89 221	53 252	48 675
городские посел. . .	419	386	184	169	485	428	215	183	5 169	4 847	2 875	2 408
сельские посел. . .	7 695	7 170	2 895	2 580	7 305	7 217	3 248	3 046	88 604	84 374	50 377	46 267
VII. Уральская обл.	15 673	14 947	6 428	5 714	15 814	14 971	6 579	5 958	191 562	179 954	96 832	85 666
городские посел. . .	3 018	2 885	1 448	1 250	3 154	3 000	1 445	1 259	36 003	34 364	19 503	16 918
сельские посел. . .	12 655	12 062	4 980	4 464	12 660	11 971	5 134	4 699	155 559	145 590	77 329	68 748
VIII. Башкирская АССР [2]) . . .	4 430	4 186	1 447	1 338	3 237	3 118	1 219	1 067	61 161	57 344	22 431	20 516
городские посел. . .	408	352	174	133	330	360	175	145	5 239	4 843	2 687	2 090
сельские посел. . .	4 022	3 834	1 273	1 205	2 907	2 758	1 044	922	55 922	52 501	19 744	18 426
IX. Средне-Волжский район [3]) .	19 251	18 458	7 857	6 893	17 398	17 241	9 077	8 207	225 883	213 427	113 402	104 261
городские посел. . .	1 874	1 794	915	757	1 782	1 735	966	841	21 803	20 732	12 837	11 166
сельские посел. . .	17 377	16 664	6 942	6 136	15 616	15 506	8 111	7 366	204 080	192 695	100 565	93 095
X. Нижне-Волжский район [4]) .	10 869	10 527	3 551	3 249	10 297	10 323	4 418	4 014	118 813	111 905	54 848	49 941
городские посел. . .	1 445	1 435	640	568	1 442	1 481	725	618	17 301	16 579	10 304	8 715
сельские посел. . .	9 424	9 092	2 911	2 681	8 855	8 842	3 693	3 396	101 512	95 326	44 544	41 226
XI. Крымская АССР [5])	1 090	1 031	420	317	1 090	1 060	449	379	13 094	123 87	4 977	4 207
городские посел. . .	355	339	229	132	426	387	245	177	4 709	4 484	2 755	2 110
сельские посел. .	735	692	191	185	664	673	204	202	8 385	7 903	2 222	2 097
XII. Северо-Кавказский край [6])	15 961	14 597	5 484	4 809	12 063	12 167	5 824	5 168	171 548	161 093	72 785	64 903
городские посел. . .	2 266	1 989	977	809	1 980	1 909	1 045	924	26 299	24 701	13 639	11 478
сельские посел. . .	13 695	12 608	4 507	4 000	10 083	10 258	4 779	4 244	145 249	136 392	59 146	53 425
Итого по Европейской части РСФСР [7])	**159 070**	**150 152**	**59 739**	**51 977**	**142 840**	**139 919**	**67 542**	**60 247**	**1 811 274**	**1 705 306**	**881 385**	**785 228**
городские посел. . .	**21 579**	**20 370**	**9 967**	**8 230**	**21 560**	**20 728**	**10 977**	**9 256**	**259 438**	**245 574**	**140 405**	**117 980**
сельские посел. . .	**137 491**	**129 782**	**49 772**	**43 747**	**121 280**	**119 191**	**56 565**	**50 991**	**1 551 836**	**1 459 732**	**740 980**	**667 248**

1. С т-цей № 3 «Общие свед. о естеств. движ. насел». расходятся, т. к. в ней посел. гор. типа по Карельской АССР отнесены к городским поселениям, в данной же т-це они вошли в сельские и, кроме того, в т-цу № 3 включен дополнительный материал.
2. Сведения неполны о родившихся на 15,5%, об умерших 12,7%.
3. По Татреспублике и Оренбургской губ. сведен. неполные.
4. По Саратовской губ. сведения по поселкам гор. типа даны с сельскими поселениями.
5. Сведения о всех поселках гор. типа, кроме Алупки, даны с сельскими поселениями.

6. а) Без Ингушской и Чеченской авт. областей и Батайского и Армянского районов, кроме того, сведения по части поселков гор. типа даны с сельскими поселениями.
б) Сведения об умерших с т-цей № 3 расходятся, т. к. в данной т-це по 4-м городам в число умерших включены мертворожденные.
7. Общий итог по Европ. части РСФСР с итогом т-цы № 3 расходится, т. к. в данную т-цу не вошла Дагестанская АССР, помесячных сведений по которой не имеется, и согласно примечаний №№ 1 и 6.

Таблица XV.

Браки и разводы за 1926 год.

Округа, районы, республики.	Январь.		Февраль.		Март.		Апрель.		М а й.		Июнь.		Июль.		Август.	
	Браки.	Разводы	Браки.	Разводы	Браки.	Разводы	Браки.	Разводы	Браки.	Разводы	Браки.	Разводы	Браки.	Разводы	Браки.	Разводы
1	2	3	4	5	6	7	8	9	10	11	12	13	14	15	16	17
I. Северо-Восточный район	3 576	331	6 428	538	1 836	366	1 070	380	2 015	323	1 948	312	1 797	322	884	243
городск. посел.	236	51	305	37	192	51	149	47	194	55	186	43	217	45	159	56
сельск. „	3 340	280	6 123	501	1 644	315	921	333	1 821	268	1 762	269	1 580	277	725	187
II. Ленинградская область и Автономн. Карельская Республика . . .	7 610	760	15 008	1 051	7 033	944	3 147	946	4 829	1 011	4 970	883	4 385	884	3 949	794
городск. посел.	2 552	449	2 641	573	2 249	552	1 959	646	2 039	631	2 161	551	2 119	552	2 101	516
сельск. „	5 058	311	12 367	478	4 784	392	1 188	300	2 790	380	2 809	332	2 266	332	1 848	278
В том числе г. Ленинград	1 876	307	1 857	431	1 653	404	1 554	501	1 532	483	1 625	391	1 561	421	1 529	364
III. Западный район	5 349	536	12 502	762	2 836	623	755	402	3 495	547	4 323	530	2 545	556	1 598	406
городск. посел.	554	96	688	117	417	124	286	107	453	92	481	76	409	90	429	91
сельск. „	4 795	410	11 814	645	2 419	499	469	295	3 042	455	3 842	454	2 136	466	1 169	315
IV. Центр.-Промыш. район .	31 817	1 739	48 731	2 328	12 720	1 936	6 255	1 764	14 328	1 756	13 163	1 547	10 329	1 530	8 197	1 401
городск. посел.	5 331	492	5 966	470	3 974	482	3 151	480	4 092	495	4 220	458	4 424	490	4 153	512
сельск. „	26 486	1 247	42 765	1 858	8 746	1 454	3 104	1 284	10 236	1 261	8 943	1 089	5 905	1 040	4 041	889
В том числе:																
а) Московско-Пром. подрайон	24 510	1 413	39 130	1 926	8 104	1 523	3 172	1 349	9 883	1 390	8 870	1 266	6 686	1 178	4 997	1 129
городск. посел.	2 747	434	3 344	403	1 695	427	1 147	413	1 874	414	1 888	403	2 173	426	1 981	443
сельск. „	21 763	979	35 786	1 523	6 409	1 096	2 025	936	8 009	976	6 982	863	4 513	752	3 016	686
б) г. Москва	2 202	—	2 146	—	1 925	—	1 793	—	1 915	—	2 057	—	1 972	—	1 877	—
в) Рязано Тульский подрайон	5 105	326	7 455	402	2 691	413	1 290	415	2 530	366	2 236	281	1 671	352	1 323	272
городск. посел.	343	57	438	64	329	53	194	62	266	81	249	49	250	57	267	67
сельск. „	4 762	269	7 017	338	2 362	360	1 096	353	2 264	285	1 987	232	1 421	295	1 056	205

Таблица XV.

(Продолжение).

1	2	3	4	5	6	7	8	9	10	11	12	13	14	15	16	17
V. Центр.-Черноземн. район	13 866	1 186	33 784	1 844	8 254	1 338	1 919	890	5 229	976	5 083	924	3 067	777	2 657	753
городск. посел.	889	115	1 268	114	793	143	378	96	657	107	657	86	633	112	653	92
сельск. „	12 977	1 071	32 516	1 730	7 461	1 195	1 541	794	4 572	869	4 426	838	2 434	665	2 004	661
VI. Вятский район	5 931	365	12 480	685	2 454	480	1 340	406	2 105	437	2 529	403	1 301	327	976	284
городск. посел.	307	35	377	45	206	59	148	38	181	64	208	48	255	32	185	36
сельск. „	5 624	330	12 103	640	2 248	421	1 192	368	1 924	373	2 321	355	1 046	295	791	248
VII. Уральская область . . .	11 083	1 082	23 862	1 675	6 675	1 181	3 038	1 043	3 958	934	4 536	905	4 545	945	3 044	739
городск. посел.	1 852	289	2 984	348	1 360	278	922	250	1 325	286	1 436	282	1 444	254	1 164	224
сельск „	9 231	793	20 878	1 327	5 315	903	2 116	793	2 633	648	3 100	623	3 101	691	1 880	515
VIII. Башкирская АССР . . .	3 926	475	6 434	576	2 598	515	1 252	377	944	310	1 300	303	1 280	419	891	321
городск. посел.	244	30	406	38	190	40	103	27	151	35	142	27	145	45	148	40
сельск. „	3 682	445	6 028	538	2 408	475	1 149	350	793	275	1 158	276	1 135	374	743	281
IX. Средне-Волжский район	13 935	1 367	26 318	1 826	8 873	1 639	3 630	1 170	4 760	1 236	6 778	1 308	5 544	1 272	3 072	970
городск. посел.	1 275	175	1 747	218	957	212	597	170	842	198	992	172	945	181	930	170
сельск. „	12 660	1 192	24 571	1 608	7 916	1 427	3 033	1 000	3 918	1 038	5 786	1 136	4 599	1 091	2 142	800
X. Нижне-Волжский район .	8 527	584	16 202	879	4 285	707	1 490	498	2 906	522	4 178	539	2 615	541	1 881	475
городск. посел.	1 142	134	1 603	140	782	146	567	184	767	155	969	143	832	168	794	166
сельск. „	7 385	450	14 599	739	3 503	561	923	314	2 139	367	3 209	396	1 783	373	1 087	309
XI. Крымская АССР	718	61	844	93	507	86	434	96	590	85	580	76	483	100	548	105
городск. посел.	366	47	386	72	334	60	291	75	339	57	372	63	343	74	361	74
сельск. „	352	14	458	21	173	26	143	21	251	28	208	13	140	26	187	31
XII. Северо-Кавказский край	14 459	1 199	24 733	1 876	6 148	1 359	2 375	1 023	6 835	1 299	6 386	1 047	3 656	881	3 459	746
городск. посел.	2 138	299	2 768	397	1 624	366	1 078	361	1 691	386	1 676	310	1 672	357	1 602	331
сельск. „	12 321	900	21 965	1 479	4 524	993	1 297	662	5 144	913	4 710	737	1 984	524	1 857	415
Всего по РСФСР . . .	**120 797**	**9 685**	**227 326**	**14 133**	**64 219**	**11 174**	**26 705**	**8 995**	**51 994**	**9 436**	**55 774**	**8 777**	**41 547**	**8 554**	**31 156**	**7 237**
городск. посел.	**16 886**	**2 212**	**21 139**	**2 569**	**13 078**	**2 513**	**9 629**	**2 481**	**12 731**	**2 561**	**13 500**	**2 259**	**13 438**	**2 400**	**12 679**	**2 308**
сельск. „	**103 911**	**7 473**	**206 187**	**11 564**	**51 141**	**8 661**	**17 076**	**6 514**	**39 263**	**6 875**	**42 274**	**6 518**	**28 109**	**6 154**	**18 477**	**4 929**

Продолжение. *Таблица XV.*

Округа, районы, республики.	Сентябрь. Браки.	Сентябрь. Разводы.	Октябрь. Браки.	Октябрь. Разводы.	Ноябрь. Браки.	Ноябрь. Разводы.	Декабрь. Браки.	Декабрь. Рззводы.	Итого. Браки.	Итого. Разводы.
1	2	3	4	5	6	7	8	9	10	11
I. Северо-Восточный район	726	255	1 133	241	1 433	256	856	280	23 702	3 847
городск. посел.	215	50	196	58	220	55	189	72	2 458	620
сельск. „	511	205	937	183	1 213	201	667	208	21 244	3 227
II. Ленинградская область и Карельская Автон. Респ.	4 217	948	4 449	846	4 845	987	4 170	1 030	68 612	2) 11 123
городск. посел.	2 429	691	2 507	612	2 673	750	2 654	795	1) 28 084	7 347
сельск. „	1 788	257	1 942	234	2 172	237	1 516	235	40 528	3 776
В том числе г. Ленинград	1 808	511	1 886	486	2 034	585	1 998	652	20 913	5 536
III. Западный район	1 654	340	1 859	340	3 188	366	828	297	40 932	5 705
городск. посел.	434	69	437	88	530	100	339	70	5 457	1 120
сельск. „	1 220	271	1 422	252	2 658	266	489	227	35 475	4 585
IV. Центр.-Промыш. район	9 598	1 395	13 579	1 255	20 220	1 392	9 452	1 263	198 389	3) 35 578
городск. посел.	4 649	485	4 989	432	5 367	497	4 479	458	54 795	17 630
сельск. „	4 949	910	8 590	823	14 853	895	4 973	805	143 594	13 555
В том числе:										
а) Москов.-Промыш. подрайон	5 612	1 069	8 024	983	11 874	1 097	5 979	1 045	136 841	4) 19 761
городск. посел.	2 160	416	2 351	379	2 588	437	1 988	410	25 936	5 005
сельск. „	3 452	653	5 673	604	9 286	660	3 991	635	110 905	10 363
б) г. Москва	2 181	—	2 277	—	2 311	—	2 243	—	24 899	11 879
в) Рязано-Тульский подрайон	1 805	326	3 278	272	6 035	295	1 230	218	36 649	3 938
городск. посел.	278	66	334	49	416	56	221	43	3 585	704
сельск. „	1 527	260	2 944	223	5 619	239	1 009	175	33 064	3 2[illegible]
V. Центр.-Чернозем. район	3 906	695	9 198	674	23 800	967	3 561	703	114 324	11 7[illegible]
городск. посел.	692	112	808	115	1 133	115	528	117	9 089	1 324
сельск. „	3 214	583	8 390	559	22 667	852	3 033	586	105 235	10 403
VI. Вятский район	801	283	1 263	271	2 009	262	1 056	222	34 245	4 425
городск. посел.	197	41	186	49	235	56	207	45	2 692	548
сельск. „	604	242	1 077	222	1 774	206	849	177	31 553	3 877
VII. Уральская область	2 736	663	2 653	538	4 934	587	2 676	523	73 740	10 815
городск. посел.	1 285	234	1 279	215	1 697	248	1 134	249	17 882	3 157
сельск. „	1 451	429	1 374	323	3 237	339	1 542	274	55 858	7 658
VIII. Башкирская АССР	485	187	613	227	1 397	285	1 259	258	22 379	4 253
городск. посел.	139	39	147	31	189	35	155	23	2 159	410
сельск. „	346	148	466	196	1 208	250	1 104	235	20 220	3 843
IX. Средне-Волжский район	2 722	791	5 549	714	14 598	888	4 136	957	99 915	14 138
городск. посел.	997	194	1 160	163	1 507	179	971	221	12 920	2 253
сельск. „	1 725	597	4 389	551	13 091	709	3 165	736	86 995	11 885
X. Нижне-Волжский район	2 234	440	3 664	520	9 701	579	2 989	590	60 672	6 874
городск. посел.	897	132	935	145	1 280	157	795	147	11 363	1 817
сельск. „	1 337	308	2 729	375	8 421	422	2 194	443	49 309	5 057
XI. Крымская АССР	661	101	886	120	1 205	120	702	100	8 158	1 143
городск. посел.	350	83	442	97	479	91	339	75	4 402	868
сельск. „	311	18	444	23	726	29	363	25	3 756	275
XII. Северо-Кавказский Край	4 152	840	8 379	816	18 259	1 019	3 941	815	102 782	12 920
городск. посел.	1 693	385	1 808	346	2 333	393	1 636	406	21 719	4 337
сельск. „	2 459	455	6 571	470	15 926	626	2 305	409	81 063	8 583
Всего по РСФСР	**33 892**	**6 938**	**53 225**	**6 562**	**105 589**	**7 708**	**35 626**	**7 038**	**847 850**	**5)122 548**
городск. посел.	**13 977**	**2 515**	**14 894**	**2 351**	**17 643**	**2 676**	**13 426**	**2 678**	**173 020**	**41 431**
сельск. „	**19 915**	**4 423**	**38 331**	**4 211**	**87 946**	**5 032**	**22 200**	**4 360**	**674 830**	**76 724**

1) Итоговые цифры браков по городским и сельским местностям расходятся с т-цей № 3, т. к. в данной т-це поселки гор. типа по Карельской АССР вошли в сельские поселения.

2) Из них не разнесено по месяцам 39 разводов: 29 в городских поселениях и 10 в сельских.

3) Из них не разнесено по месяцам 11 879 разводов по г. Москве и 4 393 по Московской губ., при чем последние не могут быть подразделены и на городские и сельские.

4) Из них 4 393 развода не разнесены по месяцам и не подразделены на городские и сельские.

5) См. примечания 2-ое и 3-е.

Государств. публичная историческая

1) По техническому недосмотру на странице XXX помещена картограмма смертности вместо картограммы рождаемости, помещенной на странице XLI.

2) На странице XIV в последнем столбце строки 7 (снизу) напечатано—1,0, следует—0,1.